KRAJSKÝ ÚŘAD PLZEŇSKÉHO KRAJE
ODBOR DOPRAVY A SILNIČNÍHO HOSPODÁŘSTVÍ
Škroupova 18, 30613 Plzeň

MĚSTSKÝ ÚŘAD ŽELEZNÁ RUDA
Číslo dopor. DS
Zpracoval
Došlo 10. 07. 2024
Příloha: 6x
č.j.: 2009/24/
Ukl. znak 624

Vaše č. j.:
Ze dne: 6. 6. 2024
Naše č. j.: PK-DSH/9022/24
Spis. zn.: ZN/1377/DSH/24
Počet listů: 2
Počet příloh: 1
Počet listů příloh: 6 x situace DIO

Silnice Klatovy a.s.
Vídeňská 190/I
33901 Klatovy
IČ 45357307

Vyřizuje: Ing. Oľga Říhová
Tel.: 377195117
E-mail: olga.rihova@plzensky-kraj.cz

Datum: 9. 7. 2024

VEŘEJNÁ VYHLÁŠKA

OPATŘENÍ OBECNÉ POVAHY

Přechodná úprava provozu na pozemní komunikaci

Krajský úřad Plzeňského kraje, odbor dopravy a silničního hospodářství, jako věcně a místně příslušný správní orgán podle ust. § 124 odst. 4 písm. b) zákona č. 361/2000 Sb., o provozu na pozemních komunikacích a o změnách některých zákonů, ve znění pozdějších předpisů (dále jen „*zákon o silničním provozu*"), na základě návrhu společnosti **Silnice Klatovy a.s.,** se sídlem Vídeňská 190/I, 33901 Klatovy, IČ 45357307, ze dne 6. 6. 2024

s t a n o v í

v souladu s ust. § 77 odst. 1 písm. b) *zákona o silničním provozu,* po předchozím projednání s dotčeným orgánem, tj. Policií ČR, Krajské ředitelství policie Plzeňského kraje, odbor služby dopravní policie ze dne 15. 2. 2024, pod č.j.:KRPP-63616-18/ČJ-2023-0300DP, následující **přechodnou úpravu provozu na pozemních komunikacích – na silnici I/27** (ul. Javorská, Klostermannovo náměstí, Klatovská) v obci Železná Ruda; **na silnici I/27** (ul. Plzeňská, Tyršova, 5. Května) a na **silnici I/22** (ul. Domažlická, Puškinova) **v obci Klatovy,** za účelem zajištění bezpečnosti a plynulosti silničního provozu, z důvodu uzavírky (úplné) **silnice I/27** (ul. Klostermannovo náměstí, Klatovská) v obci Železná Ruda (střed), v úseku **od** křiž. silnice I/27 (ul. Javorská) s místní komunikaci (ul. 1. Máje) **po** křiž. silnice I/27 (ul. Klatovská) s místem železniční dráhy (železniční trať č. 183, Železná Ruda – Alžbětín – Klatovy- Plzeň) a stanovení objízdných tras pro vozidla délky do a nad 10 m, v rámci realizace provedení stavebních prací - oprava komunikace; rekonstrukce inženýrských sítí; oprava chodníků a VO, v pracovních etapách **(etapa 2. - 3.),** v rámci akce „*I/27 ŽELEZNÁ RUDA – STŘED*", se stanovenou ***objízdnou trasou,*** po silnici I/22, I/27, II/190, II/191 II/171, III/1714, III/17113, III/17115 a MK, na území Plzeňského kraje.

1) Dotčený úsek (místo uzavírky):

- **silnice I/27** (ul. Klostermannovo náměstí, Klatovská) Železná Ruda – střed

Objízdná trasa vedená:

1. **pro vozidla délky do 10 m**

- ve směru Plzeň (pro vozidla délky do 10 m: po silnici II/1910 (ul. Špičácká) – po MK (ul. 1. máje,
  - v úseku Špičácká – Šumavská: obojsměrný provoz
  - v úseku Šumavská - Klostermannovo nám.: jednosměrný provoz
- ve směru Alžbětín pro vozidla délky do 10 m: po MK (ul. Belvedérská – Adolfa Kašpara Šumavská - 1. máje): jednosměrný provoz
  - v úseku Špičácká – Šumavská a po silnici II/190 (ul. Špičácká): obojsměrný provoz

2. **pro vozidla délky nad 10 m**

- po silnici II/190, II/191 Klatovy – Janovice nad Úhlavou – Nýrsko - Hojsova Stráž – Železná Ruda
- po I/27, II/171, II/190, II/191 Čachrov – Strážov – Janovice nad Úhlavou – Nýrsko – Hojsova Stráž – Železná Ruda

2) *Stanovené dopravní značení pro označení předmětného operativního místa a objízdných tras*:

- dle dokumentace DIO, 6 x situace DIO /viz příloha 1)/, zpracované a předložené žadatelem, dle zásad TP 66 „*Zásady pro označování pracovních míst na pozemních komunikacích*" a TP 65 „*Zásady pro dopravní značení na pozemních komunikacích*", které tvoří nedílnou součást tohoto opatření *obecné povahy.*

3) *Doba platnosti*: **od *31. 7. 2024* – do *31. 8. 2024***

4) *Toto stanovení přechodné úpravy provozu na pozemní komunikaci se vydává za následujících podmínek:*

- stanovené dopravní značky (příkazové a zákazové), světelné signály a dopravní zařízení související s označením operativního místa a regulací dopravy budou instalovány bezprostředně před zahájením akce silnici, nebude-li to možné, musí být jejich platnost dočasně zrušena zakrytím nebo jiným vhodným způsobem,
- dále budou dodrženy podmínky stanoviska Policie ČR, Krajské ředitelství policie Plzeňského kraje, odbor služby dopravní policie, ze dne 15. 2. 2024, pod č.j.:KRPP-63616-18/ČJ-2023-0300DP,
- dopravní značení na silnici I/22, I/27 (I. tř.), bude osazeno v souladu se stanovenou přechodnou úpravou provozu na pozemních komunikacích (tj. na MK a silnicích II. - III. tř.) příslušným silničním správním úřadem, tj. Městským úřadem Klatovy, odborem dopravy – dopravní úřad, ze dne 12. 6. 2024, pod č.j.: OD/8199/24/Dj,
- veškeré dopravní značky a zařízení musí svým provedením odpovídat příslušným ustanovením zákona č. 361/2000 Sb., o provozu na pozemních komunikacích a o změnách některých zákonů, ve znění pozdějších předpisů v návaznosti na vyhlášku č. 294/2015 Sb., kterou se provádějí pravidla provozu na pozemních komunikacích a úprava zařízení provozu na pozemních komunikacích, na související předpisy a na platné ČSN,

- místní úprava provozu na pozemní komunikaci, která nebude v souladu se stanovenou přechodnou úpravou provozu, bude po dobu trvání přechodné úpravy zneplatněná (v souladu s vyhláškou č. 294/2015 Sb.),
- dopravní značky, které mají význam jen v časově omezené době, musí být mimo tuto dobu zrušeny (škrtnutím, zakrytím nebo odstraněním),
- použité dopravní značky a zařízení budou po celou dobu udržovány v plně funkčním stavu a v čistotě a budou správně umístěny a připevněny,

- O každém omezení silničního provozu na pozemní komunikaci je nutno informovat Národní dopravní informační centrum (NDIC) a zadat skutečnou dobu trvání dopravního omezení do univerzální aplikace (http://jsu.jsdi.cz). V případě potřeby konzultace při registraci do http://jsu.jsdi.cz je možné v nutných případech tyto operativní změny hlásit telefonicky na NDIC (tel. 954 913 550-557).
- Tímto stanovená přechodná úprava provozu na pozemních komunikacích je pouze pro potřeby žadatele a nesmí být poskytovaná dalším osobám nebo společnostem.

Odůvodnění

Krajský úřad Plzeňského kraje, odbor dopravy a silničního hospodářství stanovil na základě návrhu společnosti Silnice Klatovy a.s., se sídlem Vídeňská 190/I, 33901 Klatovy, IČ 45357307, ze dne 6. 6. 2024 a předchozího souhlasného stanoviska Policie ČR, Krajské ředitelství policie Plzeňského kraje, odbor služby dopravní policie, ze dne 15. 2. 2024, pod č. j.:KRPP-63616-18/ČJ-2023-0300DP, výše uvedenou přechodnou úpravu provozu na pozemní komunikaci tj. na silnici I/22, I/27 v obci Železná Ruda a Klatovy, z důvodu omezení silničního provozu uzavírkou (úplnou) silnice I/27 (ul. Klostermannovo náměstí, Klatovská) v obci Železná Ruda, za účelem provedení stavebních prací, v rámci akce *„ŽELEZNÁ RUDA – STŘED“*, na území Plzeňského kraje.

Poučení

Ve smyslu ust. § 173 odst. 2 zákona č. 500/2004 Sb., správní řád, ve znění pozdějších předpisů (dále jen *„správní řád“*), proti opatření obecné povahy nelze podat opravný prostředek. Podle ust. § 174 odst. 2 *správního řádu* lze soulad opatření obecné povahy s právními předpisy posoudit v přezkumném řízení. Usnesení o zahájení přezkumného řízení lze vydat do 1 roku od účinnosti opatření. Účinky rozhodnutí v přezkumném řízení nastávají ode dne jeho právní moci.

Příloha
1) dokumentace DIO (6 x situace DIO)

Dušan Pakandl
Plzeňský kraj
09.07.2024 07:45

Mgr. Dušan Pakandl
vedoucí odboru dopravy a silničního hospodářství

podepsáno elektronicky

Ve smyslu ust. § 77 odst. 5 *zákona o silničním provozu*, opatření obecné povahy **nabývá účinnosti pátým dnem** po dni vyvěšení veřejné vyhlášky.

Toto opatření obecné povahy musí být zveřejněno **na úřední desce**:

- Krajského úřadu Plzeňského kraje
- Městského úřadu Klatovy
- Městského úřadu Železná Ruda
- Městského úřadu Nýrsko
- Městského úřadu Janovice nad Úhlavou
- Městského úřadu Strážov

a musí být vyvěšeno na dobu nejméně 15 - ti dnů (15. den je dnem oznámení)

Vyvěšeno dne: ..... Sejmuto dne: .....

.....

Podpis a razítko oprávněné osoby, potvrzující vyvěšení a sejmutí písemnosti
(po sejmutí z úřední desky prosíme potvrzenou písemnost vrátit)

Obdrží – vyvěšení na úřední desce

- Krajský úřad Plzeňského kraje, zde
- Město Klatovy
- Město Železná Ruda
- Město Nýrsko
- Město Janovice nad Úhlavou
- Město Strážov

Na vědomí

- Správa a údržba silnic Plzeňského kraje, p.., Koterovská 162, 32600 Plzeň
- Ředitelství silnic a dálnic s. p., Správa Plzeň, Hřímalého 37, 30100 Plzeň
- Městský úřad Klatovy, odbor dopravy - dopravní úřad, 33901 Klatovy
- Policie ČR, KŘ policie PK, odbor služby dopravní policie, Nádražní 2, 30628 Plzeň
- Policie ČR, KŘ policie PK, ÚO Klatovy, DI Klatovy, Nábřeží kpt. Nálepky 412, 33901 Klatovy
- Obec Běšiny
- Městys Čachrov
- Obec Vrhaveč
- vlastní k založení do spisu

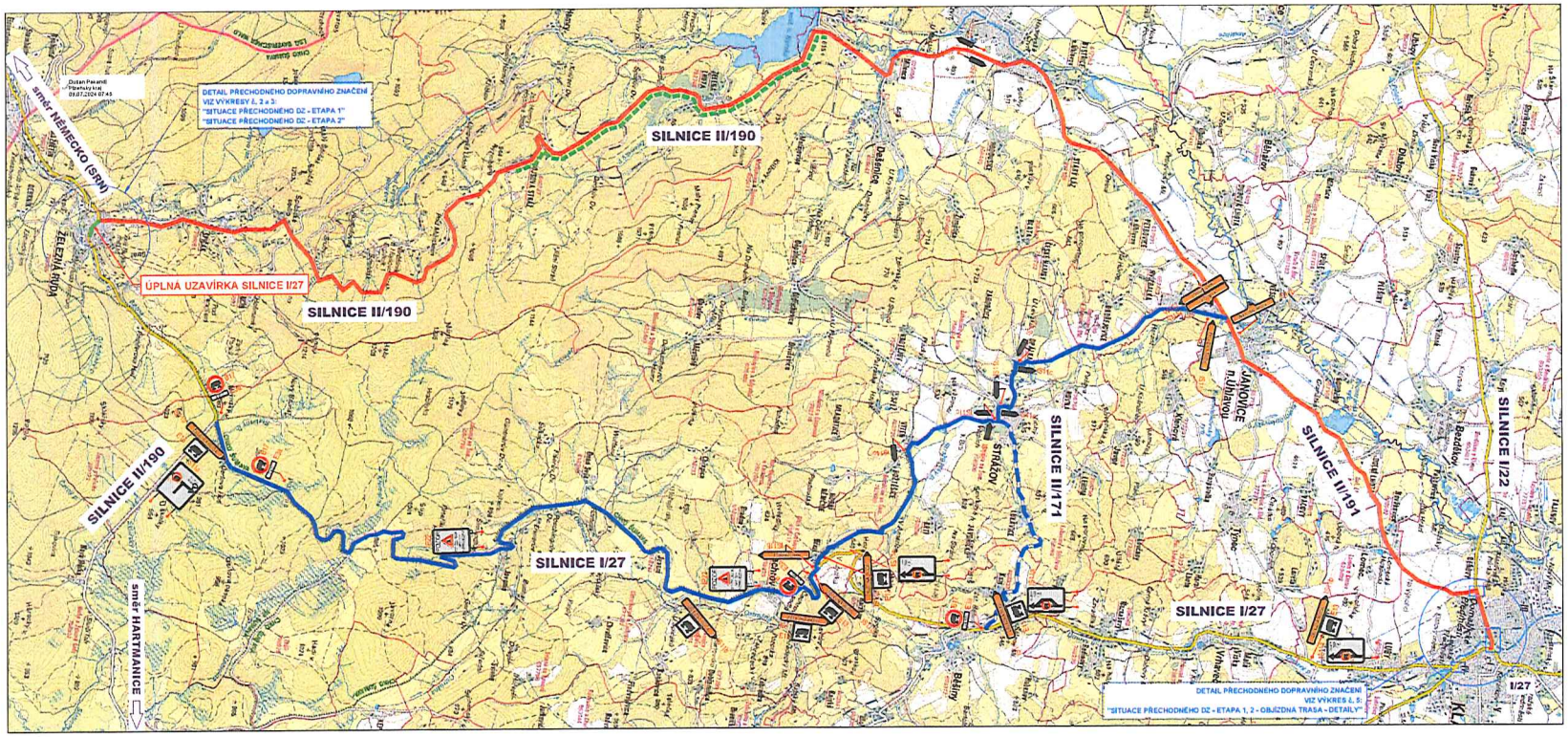

LEGENDA - PŘECHODNÉ DOPRAVNÍ ZNAČENÍ:

IS11b PŘECHODNÉ SVISLÉ DOPRAVNÍ ZNAČENÍ

S

POLICIE ČESKÉ REPUBLIKY
KRAJSKÉ ŘEDITELSTVÍ POLICIE
PLZEŇSKÉHO KRAJE
ODBOR SLUŽBY DOPRAVNÍ POLICIE
306 36 PLZEŇ, NAMĚSTÍ 5

KRPP-63616-18/ČJ-2023-0300DP
15. 2. 2024

kpt. Ing. Martin Gibulka
2/5/22

UPOZORNĚNÍ :

- VÝKOPY V CELÉM ROZSAHU ETAPY BUDOU LEMOVÁNY ZÁBRANAMI Z2 RESP. ČERVENOBÍLOU PÁSKOU. PŘECHODY PŘES VÝKOPY BUDOU ZABEZPEČENY LÁVKAMI SE ZÁBRADLÍM.
- Dopravní opatření bude před zprovozněním v dostatečném předstihu oznámeno na Záchrannou službu, Hasičský záchranný sbor a Policii ČR.

POZNÁMKA :

Dopravní značení bude provedeno v souladu s ČSN EN 12899-1 Stálé svislé dopravní značení - část 1: Stálé dopravní značky (10/2008), ČSN 73 EN 12899-3 Stálé svislé dopravní značení - Část 3: Směrové sloupky a odrazky, ČSN EN 1436 Vodorovné dopravní značení - Požadavky na dopravní značení, dále pak v souladu s TP 65 Zásady pro dopravní značení na pozemních komunikacích, TP 66 Zásady pro označování pracovních míst na pozemních komunikacích, s TP 133 Zásady pro vodorovné dopravní značení na pozemních komunikacích a v souladu se zákonem č. 361/2000 Sb., o provozu na pozemních komunikacích a s vyhláškou č. 294/2015 Sb., kterou se provádějí pravidla provozu na pozemních komunikacích.

DZ budou umístěny se spodním okrajem značky ve výšce nejméně 0,60 m nad úrovní vozovky, v jednotné výšce v rámci pracovního místa. DZ budou upevněny na podpěrných sloupcích, které budou opatřeny červenými a bílými pruhy z retroreflexní fólie nejméně třídy R1, šířka pruhů 0,10 - 0,20 m, celková délka barevné úpravy min. 0,45 m. Sloupky budou osazeny do podkladních desek. Veškerá nosná zařízení budou provedena v souladu s TP 66.

ZNEPLATNOVÁNÍ STÁVAJÍCÍCH DOPRAVNÍCH ZNAČEK BUDE PROVÁDĚNO:

- magnetickou oranžovo-černou páskou o minimální šíře 2 mm (nelze použít pro hliníkové značky)
- zakrytím nebo demontáží
- u velkoplošných DZ překrytím předsazeným červeným křížem

Nedoporučuje se jakékoův použití lepicích fólií nebo pásek!

Nedvěd s.r.o.
PROJEKT PLZEŇ, PROJEKTOVÁ KANCELÁŘ
KOTEROVSKÁ 177, 326 00 PLZEŇ

	VED.PROJEKTU	ODP.PROJEKTANT	PROJEKTANT	RAZÍTKO
	Ing. Petr BUDÍN	Ing. Karel NEDVĚD	Ing. Petr BUDÍN	Nedvěd s.r.o. PROJEKT PLZEŇ 326 00 PLZEŇ, Koterovská 177 tel. 377 483 321-3 www.projekt-pl IČ 26365791, DIČ CZ26365791
KRAJ:	PLZEŇSKÝ	OBEC:	ZELEZNÁ RUDA	
STAVEBNÍK:	Ředitelství silnic a dálnic ČR, správa Plzeň			

I/27 ŽELEZNÁ RUDA - STŘED	SOUBOR	Zakrytí dopravního značení
	DATUM	06/2022
	STUPEŇ	PDPS
	ZMĚNA Č.	
SO 151 DOPRAVNĚ INŽENÝRSKÁ OPATŘENÍ SITUACE PŘECHODNÉHO DZ – ETAPA 1, 2 – OBJÍZDNÁ TRASA	MĚŘÍTKO: 1 : 50 000	PŘÍLOHA / PARÉ: 4.

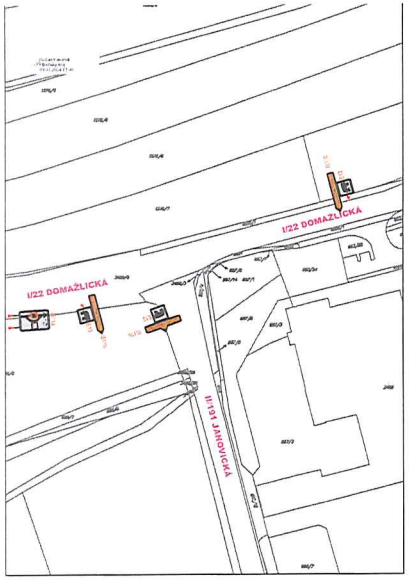

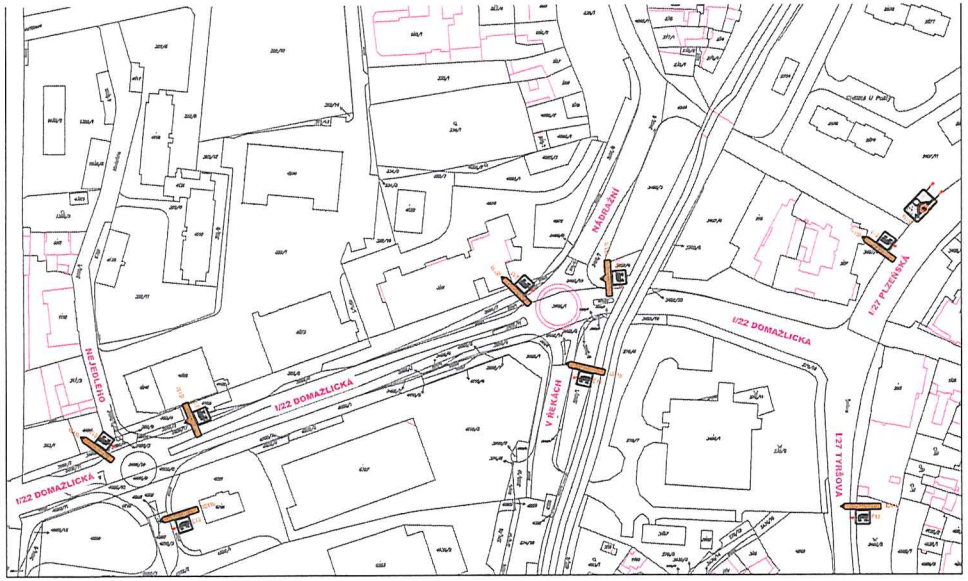

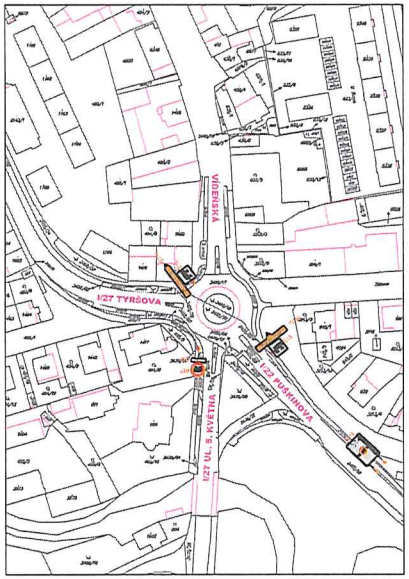

LEGENDA - PŘECHODNÉ DOPRAVNÍ ZNAČENÍ:

IZ 8.1.1 PŘECHODNÉ SVISLÉ DOPRAVNÍ ZNAČENÍ

S

KRPP-63616-18/ČJ-2023-0300DP
15. 2. 2024

UPOZORNĚNÍ :

- VÝKOPY V CELÉM ROZSAHU ETAPY BUDOU LEMOVÁNY ZÁBRANAMI Z2 NEBO ČERVENOBÍLOU PÁSKOU, PŘECHODY PŘES VÝKOPY BUDOU TAKÉ PŘEČNĚNY LÁVKAMI SE ZÁBRADLÍM.
- Dopravní opatření bude před zpřístupněním v dostatečném předstihu oznámeno na Zastavovací dálce, Hasičský záchranný sbor a Policii ČR.

POZNÁMKA :

Dopravní značení bude provedeno v souladu s ČSN EN 12899-1 Stálé svislé dopravní značení - Část 1: Stálé dopravní značky (10/2008), ČSN 73 EN 12899-3 Stálé svislé dopravní značení - Část 3: Směrové sloupky a odrazky, ČSN EN 1436 Vodorovné dopravní značení - Požadavky na dopravní značení, dále pak v souladu s TP 65 Zásady pro dopravní značení na pozemních komunikacích, TP 66 Zásady pro zpřístupnění pracovních míst na pozemních komunikacích, a TP 133 Zásady pro vodorovné dopravní značení na pozemních komunikacích a v souladu se zákonem č. 361/2000 Sb., o provozu na pozemních komunikacích a s vyhláškou č. 294/2015 Sb., kterou se provádějí pravidla provozu na pozemních komunikacích.

DZ budou umístěny se spodním okrajem značky ve výšce nejméně 0.60 m nad úrovní vozovky, v jednotné výšce v rámci pracovního místa. DZ budou upevněny na podpěrných sloupcích, které budou opatřeny červenými a bílými pruhy z reflexního fólie rozměrů tlaty R1, šířka pruhu 0.10 - 0.20 m, celková délka barevné úpravy min. 0.40 m. Sloupky budou osazeny do betonářských desek. Veškerá nová zařízení budou provedena v souladu s TP 66.

ZNEPLATŇOVÁNÍ STÁVAJÍCÍCH DOPRAVNÍCH ZNAČEK BUDE PROVEDENO:

- nepoužitelné stávající svislé značky o minimální ploše 2 m² (nelze použít pro těžkové značky)
- zakryjí nelze demontáž
- a nebudou-li tak překryty předepsaným červeným křížem

Nedovolí se jakékoliv použití lepicích fólií nebo pásek!

Nedvěd s.r.o. PROJECT PLZEŇ PROJEKTOVÁ KANCELÁŘ

VEDOUCÍ PROJEKTU Ing. Karel NEDVĚD	GEOMETR ověřil Ing. Karel NEDVĚD	HLAVNÍ INŽENÝR PROJEKTU Ing. Karel NEDVĚD	ZAZ ZÁKLAD Nedvěd s.r.o. Sídlo: Plzeň, Lochotín, Karla Čapka 1/7, tel. 377 453 011, e-mail: projekt@nedvedsro.cz, IČ: 25369382, DIČ: CZ25369382
KRAJ PLZEŇSKÝ	OBEC ŽELEZNÁ RUDA		
NÁZEV STAVBY Rekonstrukce silnice I/27 - II. etapa			

1/27 ŽELEZNÁ RUDA - STŘED	DATUM ZHOTOVENÍ	09/2022
	STUPEŇ	PDPS
	ČÍSLO PARÉ	
SO 151 DOPRAVNĚ INŽENÝRSKÁ OPATŘENÍ SITUACE PŘECHODNÉHO DZ – ETAPA 1, 2 – OBJÍZDNÁ TRASA – DETAILY	MĚŘÍTKO 1 : 1000	VÝKRESOVÉ ČÍSLO 5.

POLICIE ČESKÉ REPUBLIKY
KRAJSKÉ ŘEDITELSTVÍ POLICIE
PLZEŇSKÉHO KRAJE
ODBOR ŘÍZENÍ DOPRAVNÍ POLICIE
SIR 39 PLZEŇ, NADMOSTNÁ 5

KRPP-63616-18/ČJ-2023-0300DP
15. 2. 2024

DETAIL KŘIŽOVATKY
K SAMOTÁM x NAD RYBNÍKEM

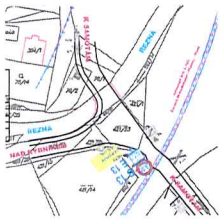

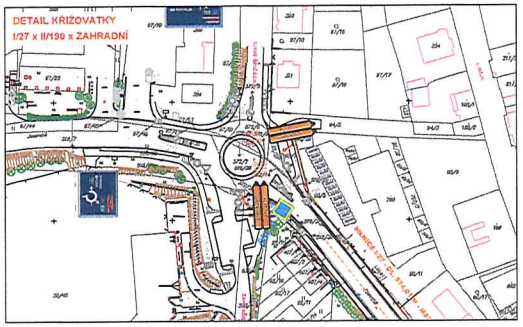

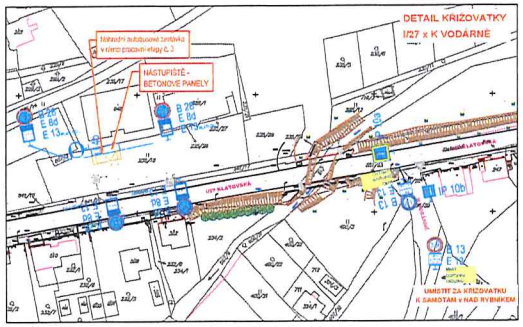

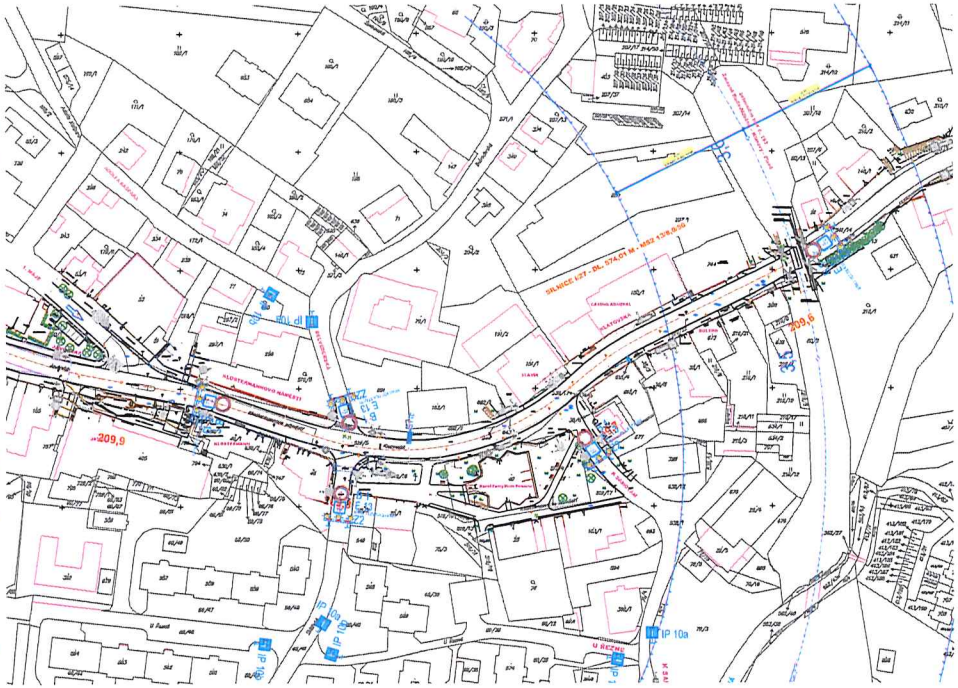

LEGENDA - PŘECHODNÉ DOPRAVNÍ ZNAČENÍ:

- IP6 — STÁVAJÍCÍ SVISLÉ DOPRAVNÍ ZNAČENÍ
- IP6 — STÁVAJÍCÍ SVISLÉ DOPRAVNÍ ZNAČENÍ ZNEPLATNĚNO
- IP 10a — PŘECHODNÉ SVISLÉ DOPRAVNÍ ZNAČENÍ
- SMĚR ORGANIZACE DOPRAVY

S

UPOZORNĚNÍ :

- VÝKOPY V CELÉM ROZSAHU ETAPY BUDOU LEMOVÁNY ZÁBRANAMI Z2 RESP. ČERVENOBÍLOU PASKOU. PŘECHODY PŘES VÝKOPY BUDOU ZABEZPEČENY LÁVKAMI SE ZÁBRADLÍM.
- Dopravní opatření bude před zpřevozněním v dostatečném předstihu oznámeno na Záchranou službu, Hasičský záchranný sbor a Policii ČR.

POZNÁMKA :

Dopravní značení bude provedeno v souladu s ČSN EN 12899-1 Stálá svislé dopravní značení - Část 1: Stálá dopravní značky (10/2008), ČSN 73 EN 12899-3 Stálé svislé dopravní značení - Část 3: Směrové sloupky a odrazky, ČSN EN 1436 Vodorovná dopravní značení - Požadavky na dopravní značení, dále pak v souladu s TP 65 Zásady pro dopravní značení na pozemních komunikacích, TP 66 Zásady pro označování pracovních míst na pozemních komunikacích, a TP 133 Zásady pro vodorovné dopravní značení na pozemních komunikacích a v souladu se zákonem č. 361/2000 Sb., o provozu na pozemních komunikacích a s vyhláškou č. 294/2015 Sb., kterou se provádějí pravidla provozu na pozemních komunikacích.

DZ budou umístěny se spodním okrajem značky ve výšce nejméně 0,60 m nad úrovní vozovky, v jednotné výšce v rámci pracovního místa. DZ budou upevněny na podpěrných sloupcích, které budou opatřeny červenými a bílými pruhy z retroreflexní fólie nejméně třídy R1, šířka pruhů 0,10 - 0,20 m, celková délka barevné úpravy min. 0,45 m. Sloupky budou osazeny do pocketových desek. Veškerá nosná zařízení budou provedena v souladu s TP 66.

ZNEPLATŇOVÁNÍ STÁVAJÍCÍCH DOPRAVNÍCH ZNAČEK BUDE PROVÁDĚNO:

- magnetickou oranžovo-černou páskou o minimální šíře 2 mm (nelze použít pro hliníkové značky)
- zakrytím nebo demontáží
- u velkoplošných DZ přelepením předsazeným červeným křížem

Nedoporučuje se jakékoliv použití lepicích fólií nebo pasek!

Nedvěd s.r.o.
PROJEKT PLZEŇ, PROJEKTOVÁ KANCELÁŘ
KOTEROVSKÁ 177, 326 00 PLZEŇ

	VED.PROJEKTU	ODP.PROJEKTANT	PROJEKTANT	RAZÍTKO
	Ing. Petr BUDÍN	Ing. Karel NEDVĚD	Ing. Petr BUDÍN	Nedvěd s.r.o. PROJEKT PLZEŇ Žižkova 25, 301 00 Plzeň, Koterovská 177 tel. 377 453 121 www.projektplz IČ: 26369191, DIČ: CZ26369191
KRAJ:	PLZEŇSKÝ	OBEC:	ŽELEZNÁ RUDA	
STAVEBNÍK:	Ředitelství silnic a dálnic ČR, správa Plzeň			SOUBOR: (120)Jcxc(1)Pr(30).tw
I/27 ŽELEZNÁ RUDA - STŘED				DATUM: 09/2022
				STUPEŇ: PDPS
				ZMĚNA Č.
SO 151 DOPRAVNĚ INŽENÝRSKÁ OPATŘENÍ SITUACE PŘECHODNÉHO DOPRAVNÍHO ZNAČENÍ - ETAPA 3				MĚŘÍTKO: 1 : 1000 / PŘÍLOHA / PARÉ: 6.

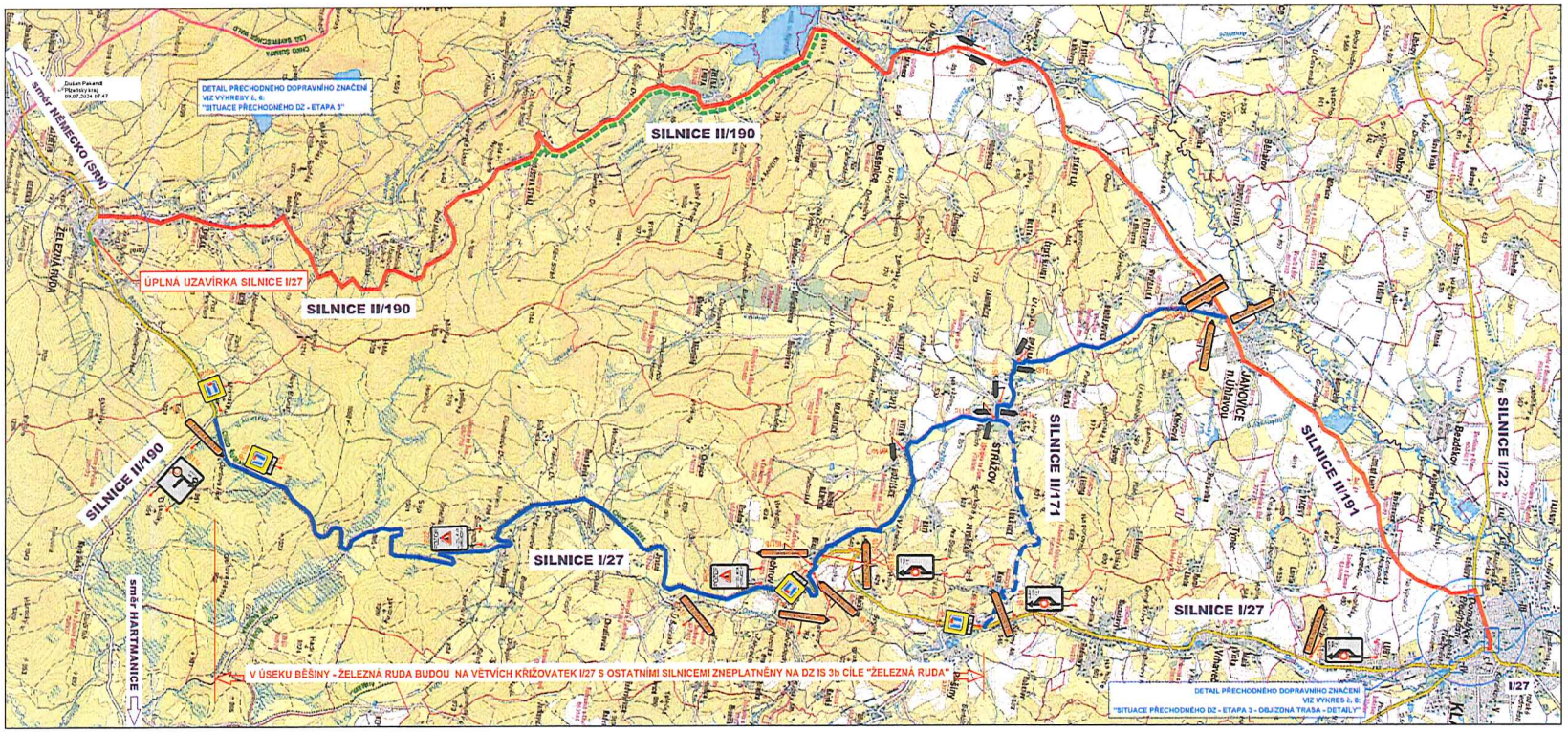

LEGENDA - PŘECHODNÉ DOPRAVNÍ ZNAČENÍ:

IS1b PŘECHODNÉ SVISLÉ DOPRAVNÍ ZNAČENÍ

S

POLICIE ČESKÉ REPUBLIKY
KRAJSKÉ ŘEDITELSTVÍ POLICIE
PLZEŇSKÉHO KRAJE
ODBOR SLUŽBY DOPRAVNÍ POLICIE
ZÁK. 28 PLZEŇ, NADRAŽNÍ 2

KRPP-63616-18/ČJ-2023-0300DP
15. 2. 2024

kpt. Ing. Stefan Cibulka
SŘ KŘP

UPOZORNĚNÍ :

- VÝKOPY V CELÉM ROZSAHU ETAPY BUDOU LEMOVÁNY ZÁBRANAMI Z2 RESP. ČERVENOBÍLOU PÁSKOU. PŘECHODY PŘES VÝKOPY BUDOU ZABEZPEČENY LÁVKAMI SE ZÁBRADLÍM.
- Dopravní opatření bude před zprovozněním v dostatečném předstihu oznámeno na Záchrannou službu, Hasičský záchranný sbor a Policii ČR.

POZNÁMKA :

Dopravní značení bude provedeno v souladu s ČSN EN 12899-1 Stálé svislé dopravní značení - část 1: Stálé dopravní značky (10/2008), ČSN 73 EN 12899-3 Stálé svislé dopravní značení - Část 3: Směrové sloupky a odrazky, ČSN EN 1436 Vodorovné dopravní značení - Požadavky na dopravní značení, dále pak v souladu s TP 65 Zásady pro dopravní značení na pozemních komunikacích, TP 66 Zásady pro označování pracovních míst na pozemních komunikacích, s TP 133 Zásady pro vodorovné dopravní značení na pozemních komunikacích a v souladu se zákonem č. 361/2000 Sb., o provozu na pozemních komunikacích a s vyhláškou č. 294/2015 Sb., kterou se provádějí pravidla provozu na pozemních komunikacích.

DZ budou umístěny se spodním okrajem značky ve výšce nejméně 0,60 m nad úrovní vozovky, v jednotné výšce v rámci pracovního místa. DZ budou upevněny na podpěrných sloupcích, které budou opatřeny červenými a bílými pruhy z retroreflexní fólie nejméně třídy R1, šířka pruhů 0,10 - 0,20 m, celková délka barevné úpravy min. 0,45 m. Sloupky budou osazeny do podkladních desek. Veškerá nosná zařízení budou provedena v souladu s TP 66.

ZNEPLATŇOVÁNÍ STÁVAJÍCÍCH DOPRAVNÍCH ZNAČEK BUDE PROVÁDĚNO:

- magnetickou oranžovo-černou páskou o minimální síle 2 mm (nelze použít pro nátěrové značky)
- zakrytím nebo demontáží
- u velkoplošných DZ překrytím přidasazeným červeným křížem

Nedoporučuje se překrývat použití lepicích fólií nebo pásek!

Nedvěd s.r.o.
PROJEKT PLZEŇ, PROJEKTOVÁ KANCELÁŘ
KOTEROVSKÁ 177, 326 00 PLZEŇ

	VED.PROJEKTU	ODP.PROJEKTANT	PROJEKTANT	RAZÍTKO
	Ing. Petr BUDÍN	Ing. Karel NEDVĚD	Ing. Petr BUDÍN	Nedvěd s.r.o. PROJEKT PLZEŇ 326 00 PLZEŇ, Koterovská 177 tel. 377 453 3245 www.dprojekt.cz IČ 26365791, DIČ CZ26365791
KRAJ:	PLZEŇSKÝ	OBEC:	ŽELEZNÁ RUDA	
STAVEBNÍK:	Ředitelství silnic a dálnic ČR, správa Plzeň			

I/27 ŽELEZNÁ RUDA - STŘED	SOUBOR	24192A701/Kraslice
	DATUM	06/2022
	STUPEŇ	PDPS
	ZMĚNA Č.	
SO 151 DOPRAVNĚ INŽENÝRSKÁ OPATŘENÍ SITUACE PŘECHODNÉHO DZ – ETAPA 3 – OBJÍZDNÁ TRASA	MĚŘÍTKO 1 : 50 000	PŘÍLOHA / PARÉ 7.

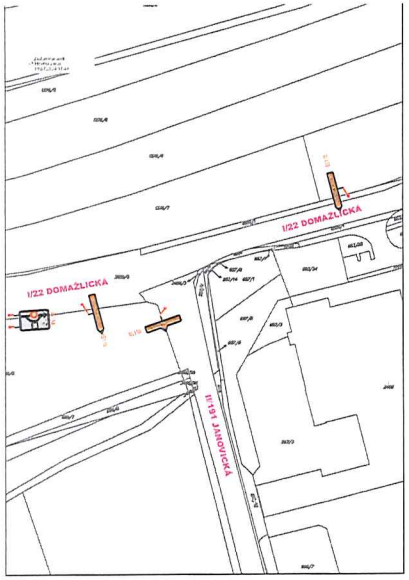

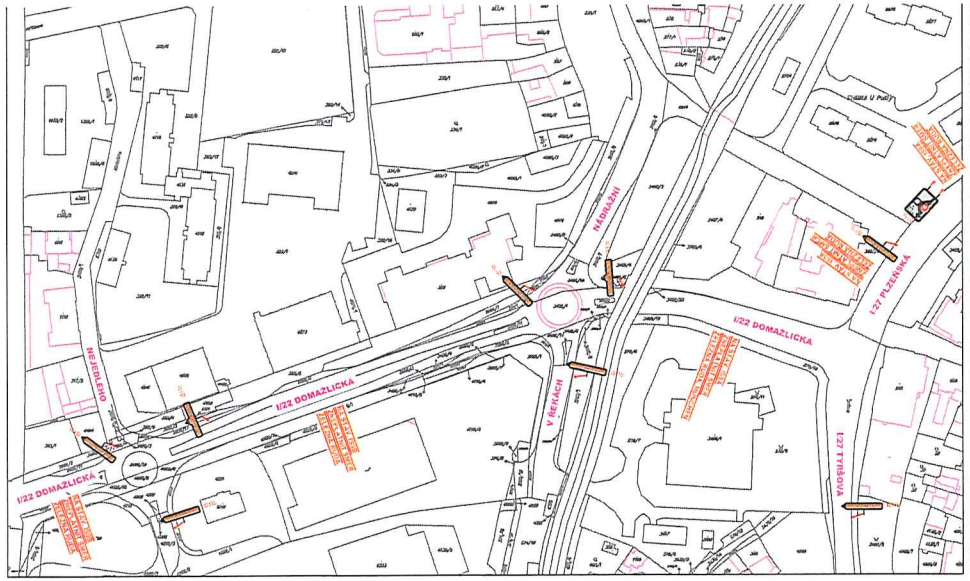

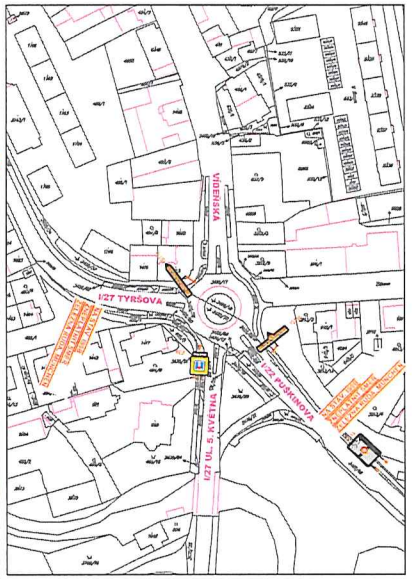

LEGENDA - PŘECHODNÉ DOPRAVNÍ ZNAČENÍ:

IZ 8a PŘECHODNÉ SVISLÉ DOPRAVNÍ ZNAČENÍ

S

POLICIE ČESKÉ REPUBLIKY
KRAJSKÁ ŘEDITELSTVÍ POLICIE
PLZEŇSKÉHO KRAJE
DOPRAVNÍ INSPEKTORÁT
SEMANSKÉ NÁMĚSTÍ

KRPP-63616-18/ČJ-2023-0300DP
15. 2. 2024

UPOZORNĚNÍ :

- VÝKOPY V CELÉM ROZSAHU ETAPY BUDOU LEMOVÁNY ZÁBRANAMI ZP - RSP, ČERVENO/BÍLOU PÁSKOU. PŘECHODY PŘES VÝKOPY BUDOU ZABEZPEČENY LÁVKAMI SE ZÁBRANAMI.
- Dopravní opatření bude před zpracováním v dodatečném předstihu oznámena na Zastávce, úřadu, Hasičský záchranný sbor a Policii ČR.

POZNÁMKA :

Dopravní značení bude provedeno v souladu s ČSN EN 12899-1 Stálá svislá dopravní značení - část 1: Stálá dopravní značky (10/2008), ČSN 73 EN 12899-3 Stálé svislé dopravní značení - Část 3: Směrové sloupky a odrazky, ČSN EN 1436 Vodorovné dopravní značení - Požadavky na dopravní značení, dále pak v souladu s TP 65 Zásady pro dopravní značení na pozemních komunikacích, TP 66 Zásady pro zpracování pracovních míst na pozemních komunikacích, s TP 133 Zásady pro vodorovné dopravní značení na pozemních komunikacích a v souladu se zákonem č. 361/2000 Sb., o provozu na pozemních komunikacích a s vyhláškou č. 294/2015 Sb., kterou se provádějí pravidla provozu na pozemních komunikacích.

DZ budou umístěny se spodním okrajem značky ve výšce nejméně 0,60 m nad úrovní vozovky, v jednotlivé výšce v rámci pracovního místa. DZ budou upevněny na podpěrných sloupcích, které budou opatřeny červenými a bílými pruhy z reflexního fólie nejméně tvaru R1, šířka pruhu 0,16 - 0,20 m, celková délka barevné úpravy min. 0,40 m. Sloupky budou osazeny do podkladních desek. Veškerá nová zařízení budou provedena v souladu s TP 66.

ZNEPLATNĚNÍ STÁVAJÍCÍCH DOPRAVNÍCH ZNAČEK BUDE PROVÁDĚNO:

- nezpřehledněním (zakrytováním) pohledu o minimálně dle 2 mis (nelze použít pro některé značky)
- zakrytím celou (nepoužít)
- a nekopírovaným (lic. prvkům) (nedoporučeno demontáž krytem)

Nedoporučuje se jakožto dočasně bezpečné fólie nebo pásek!

Navrhovatel s.r.o.
DOPRAVNÍ PROJEKT PLZEŇ
PROJEKTOVÁ KANCELÁŘ

	VEDOUCÍ ÚTVARU Ing. Karel Kučera	SPRÁVNÝ PROJEKTANT Ing. Karel Kučera	HLAVNÍ INŽENÝR PROJEKTU Ing. Karel Kučera
KRAJ	PLZEŇSKÝ	OKRES	PLZEŇ-MĚSTO
MĚSTO/OBCE	Železná Ruda, k.ú. Železná Ruda		

Navrhovatel s.r.o.
DOPRAVNÍ PROJEKT PLZEŇ
326 00 Pl. ČSA 1 Malostranská 177
tel. 377 453 511 e-mail:dpp@
IČ 26369251 DIČ CZ26369251

I/27 ŽELEZNÁ RUDA - STŘED

SO 151 DOPRAVNĚ INŽENÝRSKÁ OPATŘENÍ
SITUACE PŘECHODNÉ IO DZ – ETAPA 3 – OBJEZDNÁ TRASA – DETAILY

ZAKÁZKA	24-2023-24-0400
DATUM	06/2022
STUPEŇ	PDPG
VÝKRES Č.	
MĚŘÍTKO	1 : 1000
KÉŽLOVÝ ČÍSLO	8.

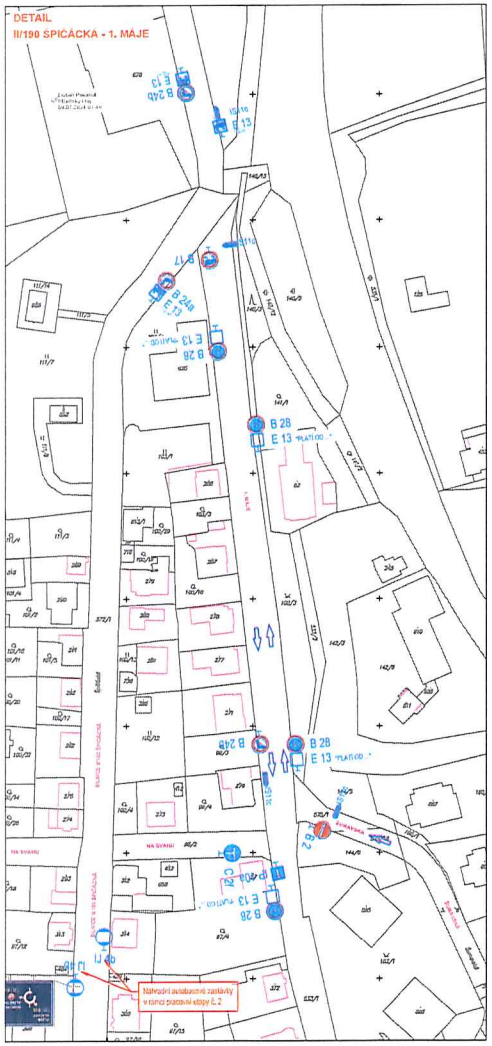

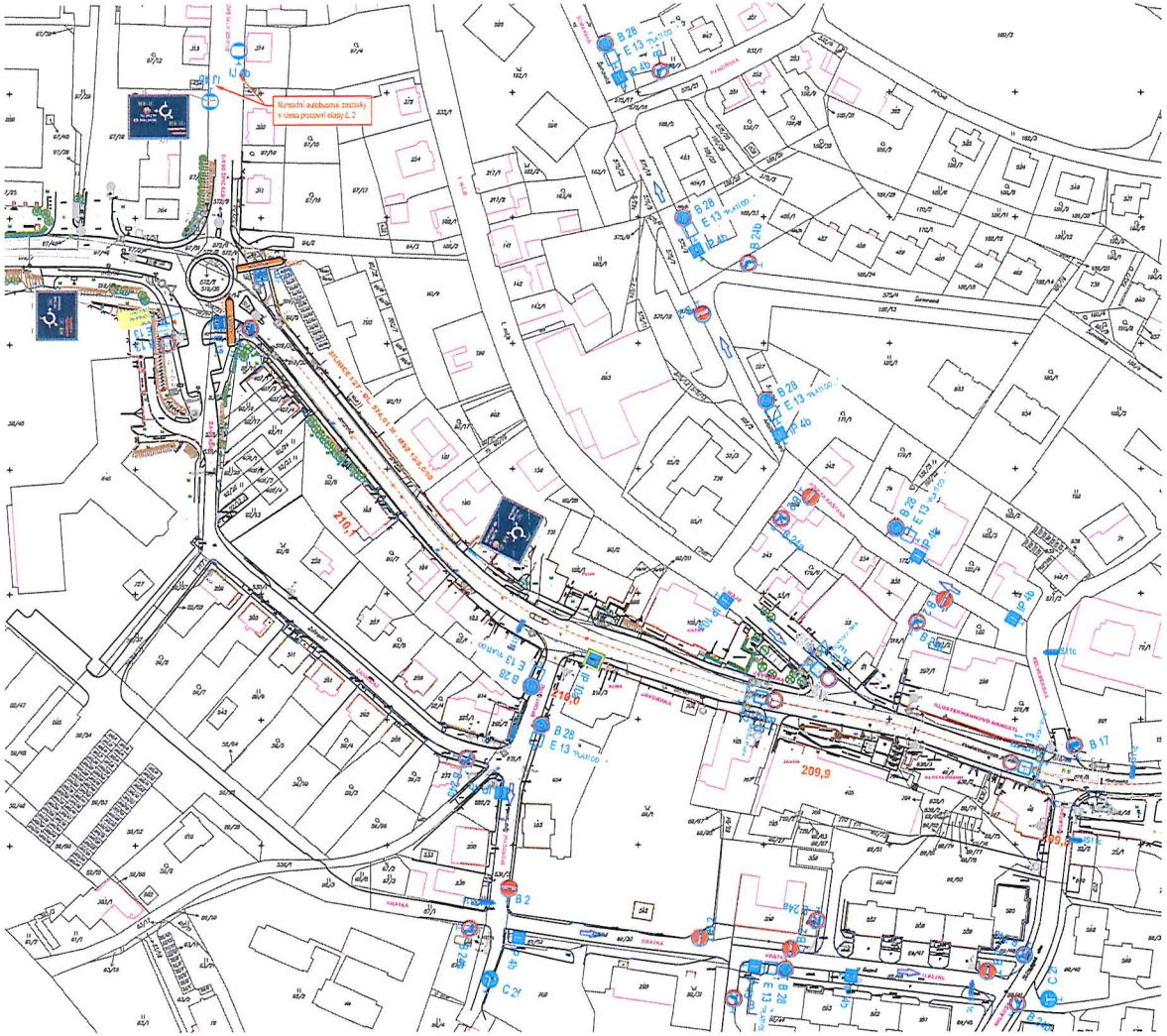

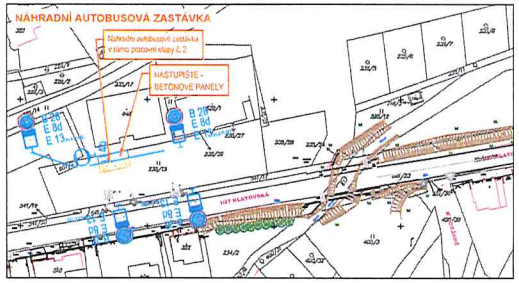

LEGENDA - PŘECHODNÉ DOPRAVNÍ ZNAČENÍ:

- IP6 — STÁVAJÍCÍ SVISLÉ DOPRAVNÍ ZNAČENÍ
- IP6 — STÁVAJÍCÍ SVISLÉ DOPRAVNÍ ZNAČENÍ ZNEPLATNĚNO
- IP 10a — PŘECHODNÉ SVISLÉ DOPRAVNÍ ZNAČENÍ
- SMĚR ORGANIZACE DOPRAVY

S

KRPP-63616-18/CJ-2023-0300DP
KŘP-P. OSDP souhlasí s doplněním provizorní zastávky.

Ing. Martin Cibulka
Digitálně podepsal Ing. Martin Cibulka
Datum: 2024.03.01 06:53:29 +01'00'

UPOZORNĚNÍ :

- VÝKOPY V CELÉM ROZSAHU ETAPY BUDOU LEMOVÁNY ZÁBRANAMI Z2 RESP. ČERVENOBÍLOU PÁSKOU, PŘECHODY PŘES VÝKOPY BUDOU ZABEZPEČENY LÁVKAMI SE ZÁBRADLÍM.
- Dopravní opatření bude před zprovozněním v dostatečném předstihu oznámena na Záchrannou službu, Hasičský záchranný sbor a Policii ČR.

POZNÁMKA :

Dopravní značení bude provedeno v souladu s ČSN EN 12899-1 Stálé svislé dopravní značení - část 1: Stálé dopravní značky (10/2008), ČSN 73 EN 12899-3 Stálé svislé dopravní značení - Část 3: Směrové sloupky a odrazky, ČSN EN 1436 Vodorovné dopravní značení - Požadavky na dopravní značení, dále pak v souladu s TP 65 Zásady pro dopravní značení na pozemních komunikacích, TP 66 Zásady pro označování pracovních míst na pozemních komunikacích, s TP 133 Zásady pro vodorovné dopravní značení na pozemních komunikacích a v souladu se zákonem č. 361/2000 Sb., o provozu na pozemních komunikacích a s vyhláškou č. 294/2015 Sb., kterou se provádějí pravidla provozu na pozemních komunikacích.

DZ budou umístěny se spodním okrajem značky ve výšce nejméně 0,60 m nad úrovní vozovky, v jednotné výšce v rámci pracovního místa, DZ budou upevněny na podpěrných sloupcích, které budou opatřeny červenými a bílými pruhy z retroreflexní fólie nejméně třídy R1, šířka pruhů 0,10 ÷ 0,20 m, celková délka barevné úpravy min. 0,45 m. Sloupky budou osazeny do podkladních desek. Velkorá nosná zařízení budou provedena v souladu s TP 66.

ZNEPLATŇOVÁNÍ STÁVAJÍCÍCH DOPRAVNÍCH ZNAČEK BUDE PROVÁDĚNO:

- magnetickou oranžovo-bílou páskou o minimální šíře 2 mm (nelze použít pro fóliové značky)
- zakrytím nebo demontáží
- u vaikoplošných DZ překrytím přeškrtnutým červeným křížem

Nedoporučuje se jakékoliv použití lepicích fólií nebo pasek!

Nedvěd s.r.o. PROJEKTY PLZEŇ, PROJEKTOVÁ KANCELÁŘ — KOTEROVSKÁ 177, 326 00 PLZEŇ

	VED.PROJEKTU: Ing. Petr BUDÍN	ODP.PROJEKTANT: Ing. Karel NEDVĚD	PROJEKTANT: Ing. Petr BUDÍN
KRAJ: PLZEŇSKÝ		OBEC: ŽELEZNÁ RUDA	
STAVEBNÍK: Ředitelství silnic a dálnic ČR, správa Plzeň			

RAZÍTKO: Nedvěd s.r.o. PROJEKTY PLZEŇ, 326 00 PLZEŇ, Koterovská 177, tel. 377 452 214, www.projekty.cz, IČ 26368701, DIČ CZ26368701

I/27 ŽELEZNÁ RUDA - STŘED

SOUBOR	I27SN mdz 2405.00.dwg
DATUM	02/2024
STUPEŇ	
ZMĚNA Č.	
MĚŘÍTKO	1 : 1000
PŘÍLOHA / PARE	3.

SO 151 DOPRAVNĚ INŽENÝRSKÁ OPATŘENÍ
SITUACE PŘECHODNÉHO DOPRAVNÍHO ZNAČENÍ - ETAPA 2