Územní plán ŽELEZNÁ RUDA

katastrální území: Alžbětín, Debrník u Železné Rudy, Pancíř, Špičák, Železná Ruda a Hojsova Stráž

KOORDINAČNÍ VÝKRES

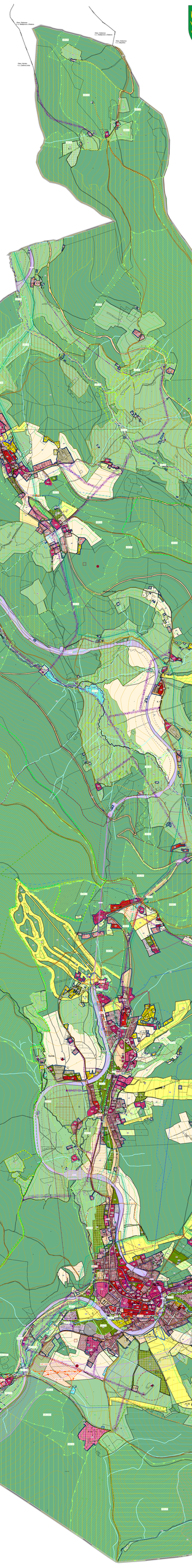

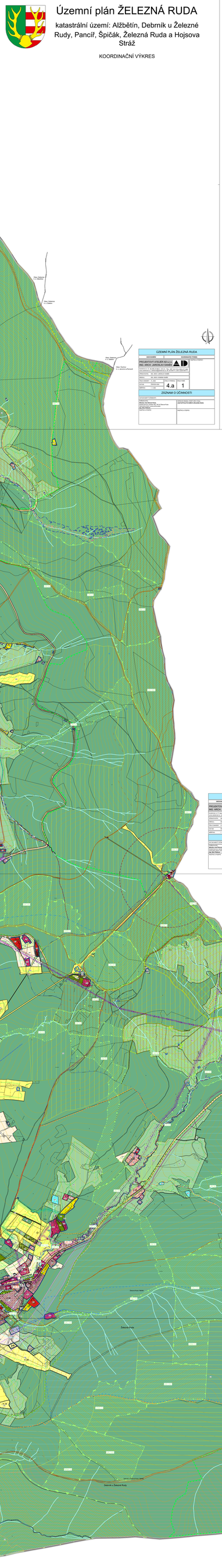

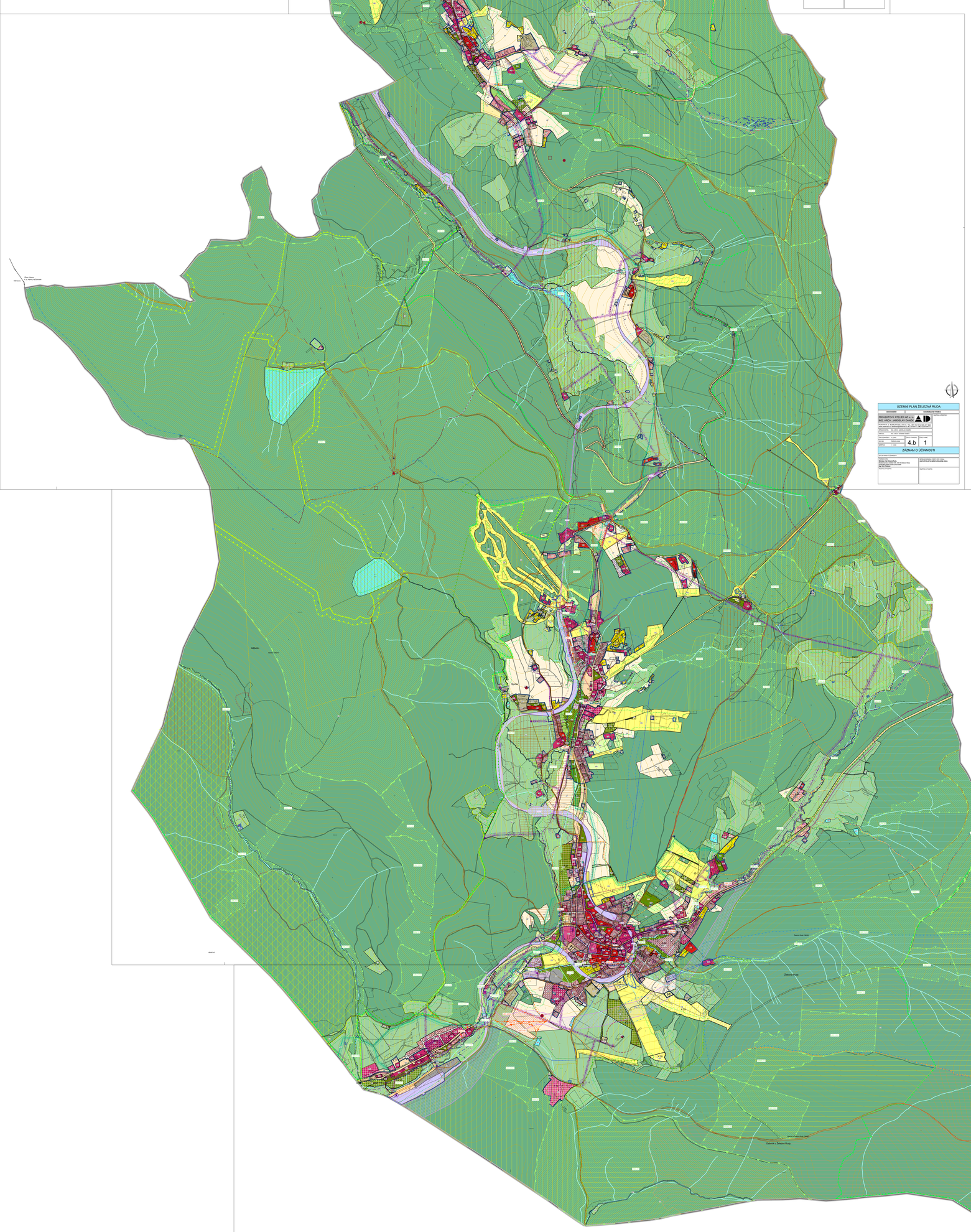

PLOCHY S ROZDÍLNÝM ZPŮSOBEM VYUŽITÍ

STABILIZOVANÉ PLOCHY	PLOCHY ZMĚN	
BI		SMÍŠENÉ OBYTNÉ VENKOVSKÉ
BM		SMÍŠENÉ OBYTNÉ MĚSTSKÉ
RI		RYZÍ VÝROBA
RN		OBCHODNÍ VÝBAVY GENERÁL
RP		OBCHODNÍ VÝBAVY KOMERČNÍ
OS		OBČANSKÉ VYBAVENÍ - SPORT
OV		OBČANSKÉ VYBAVENÍ - VEŘEJNÝ
TI	TI	TECHNICKÁ INFRASTRUKTURA
VD	VD	VODNÍ PLOCHY A TOKY - ZÁJMY
NZ	NZ	ZELEŇ - PARKY A NARUŠENÉ VÝRAZNÉ PLOCHY
ZS	ZS	ZELEŇ - ZAHRADY A SADY
NL	NL	KRAJINA PŘIROZENÝCH VÝZNAMU
ZL	ZL	VÝROBA ZEMĚDĚLSKÁ A LESNÍCKÁ
ZE		VÝROBA ZEMĚDĚLSKÁ Z OBNOVITELNÝCH ZDROJŮ
ZV		VÝROBA LOVU
DS		SILNIČNÍ VNITŘ.*
DS	DS	DOPRAVA SILNIČNÍ
DZ		VODNÍ A VODNÍCH TOKŮ
DL	DL	VODNÍ HOSPODÁŘSTVÍ
DE		ENERGETIKA
DU		ELEKTRONICKÉ KOMUNIKACE
DG		NAKLADÁNÍ S ODPADY
AP		POLE A TRVALÉ TRAVNÍ PORSTY*
AV		ZAHRÁDKY JINÉ
NV	NV	SMÍŠENÉ NEZASTAVĚNÉHO ÚZEMÍ VEŘEJNÉ
NK		LESNÍ VEŘEJNÉ
NS	NS	PŘÍRODNÍ VEŘEJNÉ

VYMEZUJÍCÍ HRANICE

- ŘEŠENÉ ÚZEMÍ
- ZASTAVĚNÉ ÚZEMÍ
- PLOCHA PŘEVODU
- ZASTAVITELNÁ PLOCHA
- PLOCHA ZMĚNY V KRAJINĚ
- ČÁST LOKALITY K DALŠÍ FÁZI ROZDĚLÁNÍ PLOCH
- HRANICE ÚZEMNÍHO PLÁNOVÁNÍ POVINNÉ ROZDĚLENÍ PLOCH

LIMITY VYUŽITÍ ÚZEMÍ

- OCHRANNÉ PÁSMO DÁLNICE
- OCHRANNÉ PÁSMO ŽIVNÍKU
- VZDÁLENOST 50 m OD OKRAJE LESA
- HRANICE ZÓNY AUTORITNÍ OCHRANY - INTRAVILÁNU
- HRANICE ZÓNY AUTORITNÍ OCHRANY OVN
- OCHRANNÉ PÁSMO VODNÍHO ZDROJE II. STUPNĚ
- OCHRANNÉ PÁSMO VODNÍHO ZDROJE II. STUPNĚ
- OCHRANNÉ PÁSMO VODNÍHO ZDROJE III. STUPNĚ
- OCHRANNÉ PÁSMO ELEKTRICKÉHO VEDENÍ
- OCHRANNÉ PÁSMO VTL PLYNOVODU
- BEZPEČNOSTNÍ PÁSMO VTL PLYNOVODU
- OCHRANNÉ PÁSMO NADZEMNÍHO KANALIZAČNÍHO VEDENÍ
- PODDOLOVÁNÍ ÚZEMÍ
- OCHRANNÉ PÁSMO STAVEB DLOUHODOBÉHO PROVOZU
- OCHRANNÉ PÁSMO ELEKTROMAGNETICKÉ ZÁŘENÍ
- ZÁJMOVÉ ÚZEMÍ AK ČR

CIDES A OCHRANNÁ ZLOŽITÁ PROSTŘEDÍ

- NÁRODNÍ
- NADREGIONÁLNÍ BIOCENTRUM
- NADREGIONÁLNÍ BIOKORIDOR
- REGIONÁLNÍ BIOCENTRUM
- REGIONÁLNÍ BIOKORIDOR
- REGIONÁLNÍ BIOKORIDOR NA ÚROVNI
- LOKÁLNÍ BIOCENTRUM
- LOKÁLNÍ BIOKORIDOR
- LOKÁLNÍ PRVEK
- INTERNATIONAL PRIORITY AREA(IPA)
- CIDES A OBJECTIVES FOR BIRDS CONSERVATION UNDER REGIONAL PLAN (EVOLUCE) A NARODNÍ STANOVENÍ
- NÁRODNÍ PŘÍRODNÍ REZERVACE
- OCHRANNÉ PÁSMO NÁRODNÍ PŘÍRODNÍ REZERVACE
- PŘÍRODNÍ REZERVACE A PAMÁTKA
- OCHRANNÉ PÁSMO PŘÍRODNÍ REZERVACE A PAMÁTKY
- PAMÁTKY STRAH
- NÁRODNÍ PARK - ZÓNA A
- NÁRODNÍ PARK - ZÓNA B
- NÁRODNÍ PARK - ZÓNA C
- CHKO SLAVKOV - I. ZÓNA
- CHKO SLAVKOV - II. ZÓNA
- CHKO SLAVKOV - III. ZÓNA
- CHKO SLAVKOV - IV. ZÓNA
- NATURA 2000 - PTAČÍ OBLAST

OCHRANNÁ KULTURNÍCH HODNOT

- NEMOVITÝ KULTURNÍ PAMÁTKA
- NEMOVITÝ KULTURNÍ PAMÁTKA - POMNÍK
- BUĎ MUKA, KAPLIČKA, VÝKLOPY, VRŠEK
- CENNÉ A NÁRODNĚ CENNÉ PAMÁTKY
- REGION LIDOVÉ ARCHITEKTURY

DOPRAVNÍ INFRASTRUKTURA

- KORIDOR PRO TELEMAN A REZERVA PRO OPTIMÁLNÍ VYUŽITÍ
- Z NADŘAZENÉ DOPRAVNÍ POTŘEBY VYMEZENÝ ÚZEMÍM PLÁNEM
- KORIDOR PRO ŽELEZNIČNÍ VYMEZENÝ
- Z NADŘAZENÉ DOPRAVNÍ POTŘEBY VYMEZENÝ ÚZEMÍM PLÁNEM
- ORIENTAČNÍ ÚZEMÍ PRO KORIDOR, VYCHÁZÍCÍ NAD PLÁNEM A REZERVA PRO OPTIMÁLNÍ VYUŽITÍ
- CYKLISTICKÉ TRASY
- KOŇSKÉ TRASY

TECHNICKÁ INFRASTRUKTURA

ENERGETICKÉ ŘEŠENÍ

- ELEKTRICKÉ VEDENÍ VN - 22 kV
- TRANSFORMACE

ZÁSOBOVÁNÍ PITNÁ A TEPLÁ

- VYMEZENÝ ÚZEMÍ PŘEVODU
- VYŘEŠOVLAČ PŘEVODU
- REGULAČNÍ STANICE

SPOJE A INFORMATIKA

- RADIORELÉOVÁ TRASA
- TELEKOMUNIKAČNÍ KABEL
- ELEKTRONICKÉ KOMUNIKACE ZÁKLADNÍ

VODOHOSPODÁŘSKÉ ŘEŠENÍ

- VODOVOD
- VODNÍ ZDROJ
- ČERPACÍ STANICE - VODOJEM - VODOMĚRNÁ STANICE
- PŘEČIŠŤOVÁ
- ČERPACÍ STANICE
- ČISTÍRNA ODPADNÍCH VOD

INFORMATIVNÍ ÚDAJE

- HLAVNÍ POHLEDY ÚZEMÍ
- VÝZNAMNÉ
- VÝSOTKÉ

ÚZEMNÍ PLÁN ŽELEZNÁ RUDA		
OBJEDNATEL	ZODPOVĚDNÝ PROJEKTANT	
PROJEKTOVÝ ATELIÉR AD s.r.o. ING. ARCH. JAROSLAV DAMEŠ		
ZÁKLADNÍ ÚZEMNÍ STUDIE		
4.a	1	
ZÁZNAM O ÚČINNOSTI		

ÚZEMNÍ PLÁN ŽELEZNÁ RUDA		
OBJEDNATEL	ZODPOVĚDNÝ PROJEKTANT	
PROJEKTOVÝ ATELIÉR AD s.r.o. ING. ARCH. JAROSLAV DAMEŠ		
ZÁKLADNÍ ÚZEMNÍ STUDIE		
4.b	1	
ZÁZNAM O ÚČINNOSTI		

ÚZEMNÍ PLÁN ŽELEZNÁ RUDA		
OBJEDNATEL	ZODPOVĚDNÝ PROJEKTANT	
PROJEKTOVÝ ATELIÉR AD s.r.o. ING. ARCH. JAROSLAV DAMEŠ		
ZÁKLADNÍ ÚZEMNÍ STUDIE		
4.c	1	
ZÁZNAM O ÚČINNOSTI		

ÚZEMNÍ PLÁN ŽELEZNÁ RUDA		
OBJEDNATEL	ZODPOVĚDNÝ PROJEKTANT	
PROJEKTOVÝ ATELIÉR AD s.r.o. ING. ARCH. JAROSLAV DAMEŠ		
ZÁKLADNÍ ÚZEMNÍ STUDIE		
4.d	1	
ZÁZNAM O ÚČINNOSTI		