

# Městský úřad Železná Ruda

## Odbor výstavby – stavební úřad

Klostermannovo náměstí 295, 340 04 Železná Ruda

Tel: 376361211, web: [www.zeleznaruda.cz](http://www.zeleznaruda.cz)

Č. j.: VÚP/996/17/29-330/8

Vyřizuje: Ing. Lucie Hejtmánková

E-mail: [hejtmankova@zeleznaruda.cz](mailto:hejtmankova@zeleznaruda.cz)

Tel.: 376361218

Železná Ruda, dne 13. 3. 2019

## VEŘEJNÁ VYHLÁŠKA

### USNESENÍ

MěÚ Železná Ruda, odbor výstavby, jako pořizovatel územně plánovací dokumentace dle ustanovení § 6 odst. 2 zákona č. 183/2006 Sb., o územním plánování a stavebním řádu, ve znění pozdějších předpisů (dále jen „stavební zákon“), tímto **opravuje v souladu s ustanovením § 156 odst. 1 zákona č. 500/2004 Sb., správní řád, v platném znění (dále jen „správní řád“)**, úplné znění územního plánu sídelního útvaru Železná Ruda, stav po změně č. 13 (dále jen „úplné znění“), která byla vydána zastupitelstvem města dne 9. 5. 2018 a nabyla účinnosti 26. 5. 2018.

### Odůvodnění

Zastupitelstvo města Železná Ruda na svém zasedání č. 26/852 dne 9. 5. 2018 vydalo změnu č. 13 územního plánu sídelního útvaru Železná Ruda (dále jen „změna č. 13“). Změna č. 13 včetně úplného znění po této změně byla doručena veřejnou vyhláškou dne 26. 5. 2018 a tímto dnem nabyla účinnosti. Vzhledem k tomu, že po nabytí účinnosti byly zjištěny chyby v grafické části úplného znění, byl zpracovatel vyzván k opravě těchto chyb. Chyby se týkaly nesprávně vyznačené části zastavěného území v k. ú. Špičák (označeno v příloze tohoto usnesení jako lokalita č. 1), v k. ú. Hojsova Stráž (označeno v příloze tohoto usnesení jako lokalita č. 2), chybně vyznačeného zastavitelného území v k. ú. Železná Ruda (označeno v příloze tohoto usnesení jako lokalita č. 3), nesprávně označených zastavitelných ploch v k. ú. Alžbětín (označeno v příloze tohoto usnesení jako lokalita č. 4). Dále byla v hlavním výkresu úplného znění chybně vyznačena trasa komunikace II/190 a v k. ú. Železná Ruda nebyl vyznačen obchvat silnice I. třídy. Zpracovatel tyto chyby opravil a předložil pořizovateli opravené úplné znění. Textová část úplného znění se nemění.

Úplné znění je vystaveno k veřejnému nahlédnutí na MěÚ Železná Ruda, Odboru výstavby, Klostermannovo nám. 295, Železná Ruda (úřední dny Po a St. 8 – 17 hod., mimo tyto dny na základě telefonické domluvy) a na internetových stránkách MěÚ Železná Ruda (<http://www.sumavanet.cz/muruda/uzemniplan.asp>).

## Poučení o odvolání

Proti tomuto usnesení se nelze odvolat.

Toto usnesení v souladu s ustanovením § 173 odst. 1 správního řádu a § 55c stavebního zákona nabývá účinnosti patnáctým dnem po dni vyvěšení této veřejné vyhlášky.

  
Ing. Lucie Hejtmanková  
MěÚ Železná Ruda



Toto usnesení musí být vyvěšeno po dobu 15 dnů.

Vyvěšeno dne: 13.03.2019

Sejmuto dne: 29.03.2019

Dálkový přístup:

Vyvěšeno dne: 13.03.2019

Sejmuto dne: 29.03.2019

Razítko, podpis orgánu, který potvrzuje vyvěšení a sejmutí usnesení.

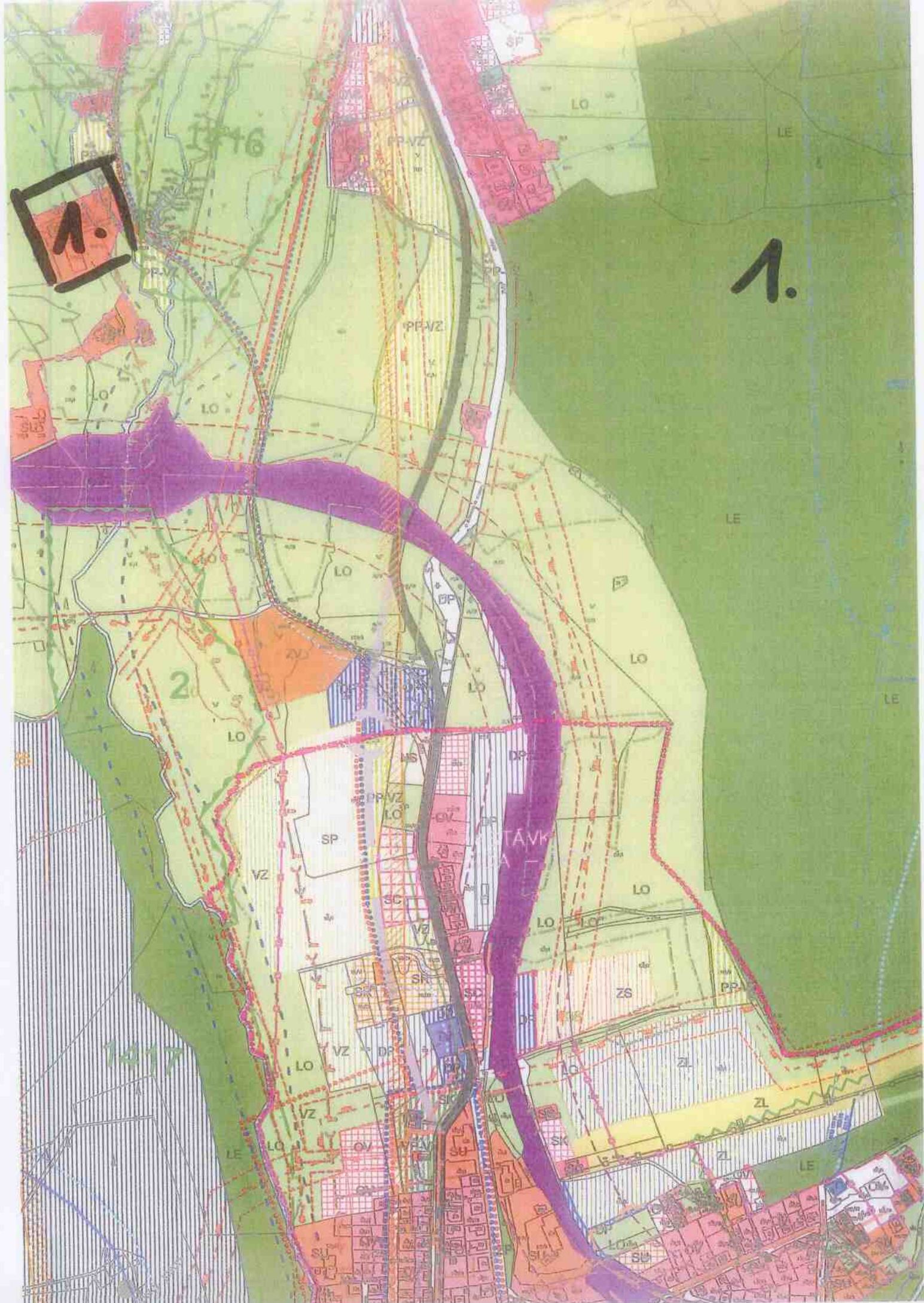
### Příloha:

- kopie části úplného znění s vyznačením lokalit 1 - 4

### Na vědomí:

- MěÚ Klatovy, odbor výstavby a územního plánování, nám. Míru 62, 339 01 Klatovy
- Krajský úřad Plzeňského kraje, odbor regionální rozvoje, Škroupova 18, 306 13 Plzeň
- Město Železná Ruda, Klostermannovo nám. 295, 340 04 Železná Ruda





1.

1.

2.

TAVK

1017

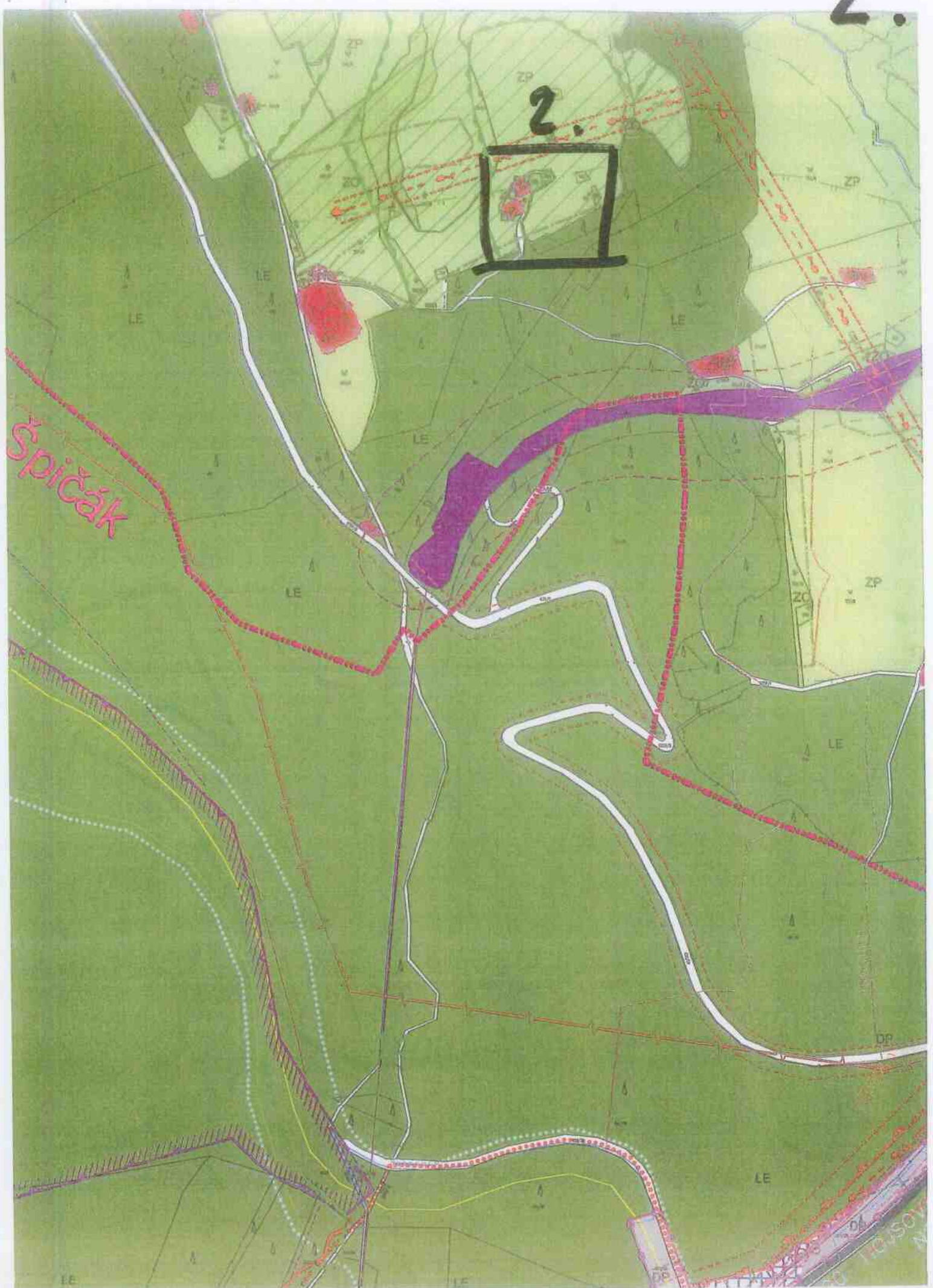
1016

LO LE VZ SP ZS ZL PP-VZ DP OV RS SK SU PP

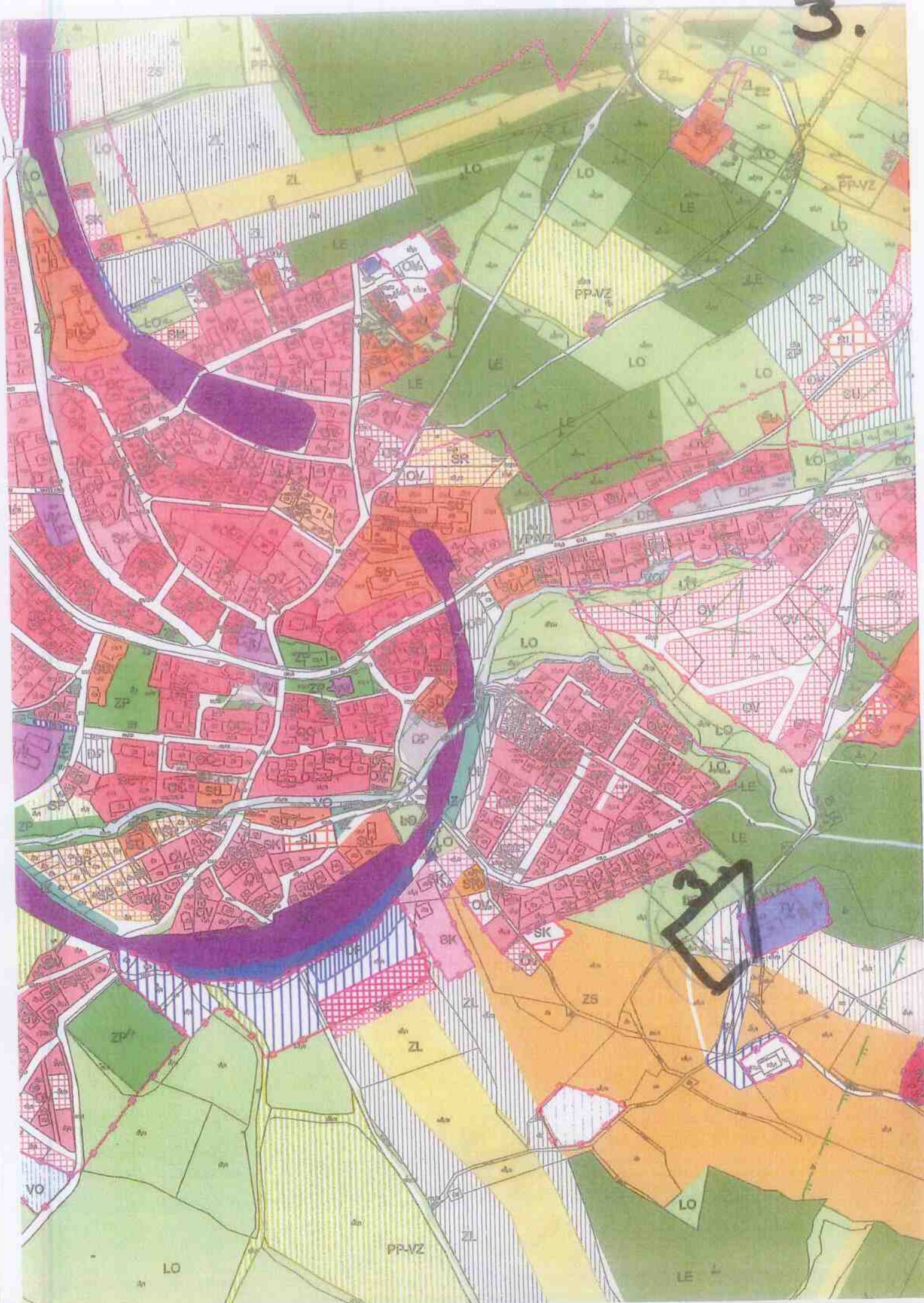


2.

Špičák

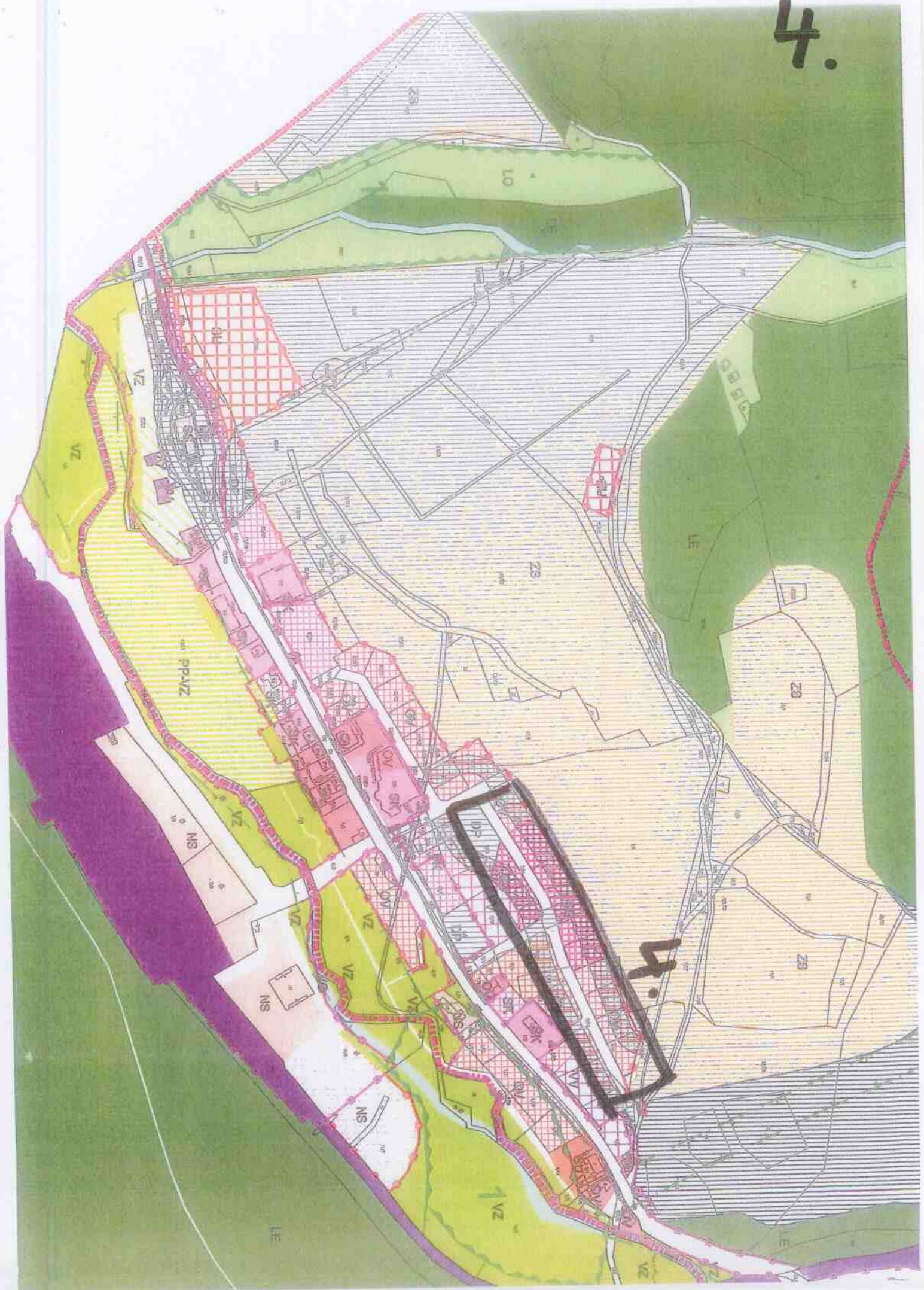








4.



4.