01 NÁVRHY ZMĚNY Č.7

01 SMÍŠENÉ ÚZEMÍ REKREAČNÍCH UBYTOVACÍCH ZAŘÍZENÍ
02 VŠEOBECNÉ OBYTNÉ ÚZEMÍ
03 PLOCHY PARKOVIŠTĚ
04 PLOCHY SILNIČNÍ DOPRAVY, HROMADNÉ GARÁŽE, PARKOVIŠTĚ
05 PLOCHY PRO SPORT A REKREACI
06 SMÍŠENÉ PLOCHY PRO BYDLENÍ, VESTAVĚNOU OBČANSKOU VYBAVENOST
07 VEŘEJNÉ VYBAVENÍ
08 SMÍŠENÉ PLOCHY PRO BYDLENÍ, VESTAVĚNOU OBČANSKOU VYBAVENOST
09 PLOCHY PRO DOPRAVU - OBSLUŽNÁ KOMUNIKACE
10 VŠEOBECNÉ OBYTNÉ ÚZEMÍ
11 ZELEŇ OCHRANNÁ A DOPROVODNÁ, PARKOVÁ A KRAJINNÁ

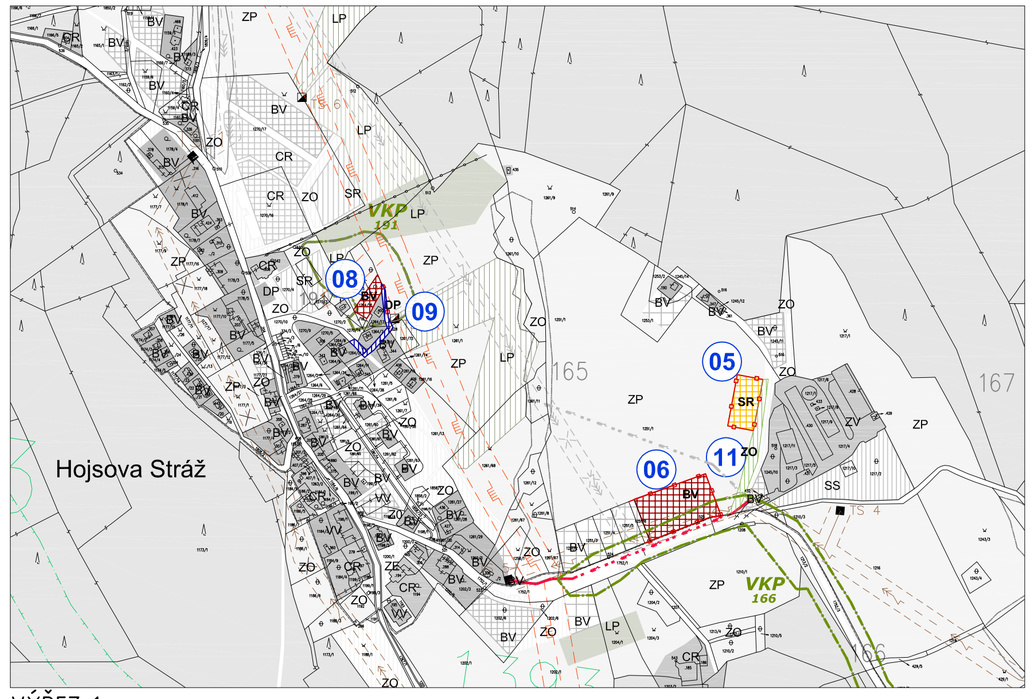

VÝŘEZ 1

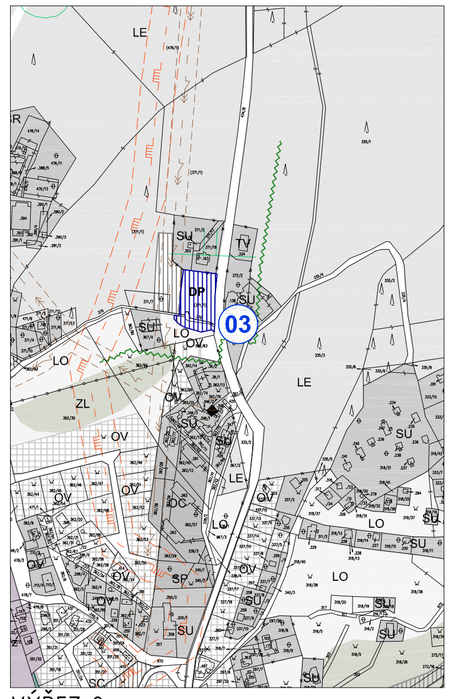

VÝŘEZ 2

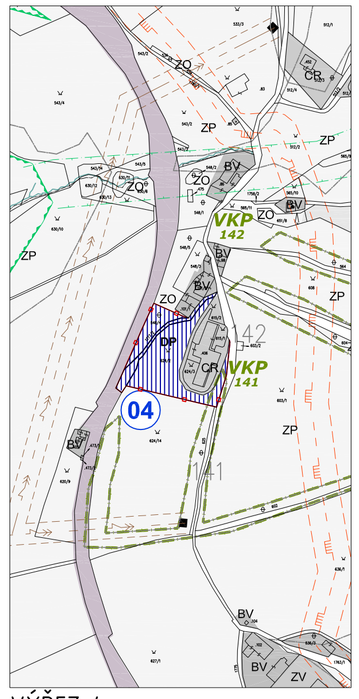

VÝŘEZ 4

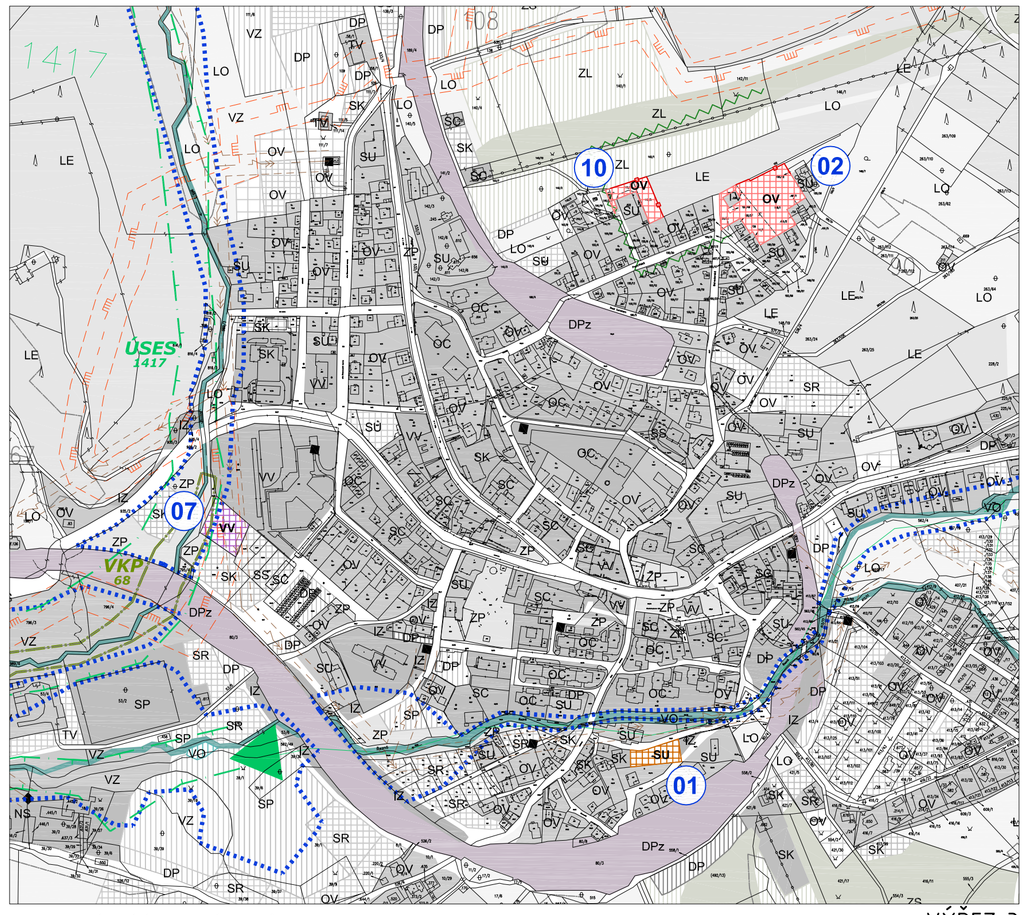

VÝŘEZ 3

LEGENDA K.Ú. HOJSOVA STÁŽ

PLOŠNÉ JEVY - FUNKCE

stav návrh

- BV - SMÍŠENÉ PLOCHY PRO BYDLENÍ, VESTAVĚNOU OBČANSKOU VYBAVENOST
- SS - SMÍŠ. ÚZEMÍ SLUŽEB A BYDLENÍ
- VV - PLOCHY SAMOSTATNÝCH OBJEKTŮ OBČANSKÉ VYBAVENOSTI A SLUŽEB
- CR - PLOCHY UBYTOVACÍCH ZAŘÍZENÍ CESTOVNÍHO RUCHU A SLUŽEB
- SR - PLOCHY PRO SPORT A REKREACI
- LP - LYŽAŘSKÉ PLOCHY, LYŽAŘSKÉ SVAHY, LYŽAŘSKÝ BĚŽECKÝ AREÁL
- ZS - ZVL. ÚZEMÍ-SPORT. PLOCHY PŘÍROD. CHARAKTERU
- NS - PLOCHY NERUŠÍCÍ VÝROBY, SLUŽEB, SKLADŮ
- ZV - PLOCHY ZEMĚDĚLSKÉ VÝROBY
- ZF - PLOCHY ZEMĚDĚLSKÝCH FAREM PRO AGROTURISTIKU
- TV - PLOCHY TECHNICKÉ VYBAVENOSTI
- ZP - ZEMĚDĚLSKÁ PŮDA, LOUKY, PASTVINY
- LE - LESNÍ PŮDA, VÝZNAČNÁ ZELEŇ V KRAJINĚ
- ZO - ZELEŇ OCHRANNÁ A DOPROVODNÁ, PARKOVÁ A KRAJINNÁ
- VO - VODNÍ PLOCHY A TOKY
- DP - PLOCHY SILNIČNÍ DOPRAVY, HROMADNÉ GARÁŽE, PARKOVIŠTĚ
- DPz - ŽELEZNICE

LEGENDA K.Ú. ALŽBĚTÍN, DEBRNÍK, ŽELEZNÁ RUDA, ŠPIČÁK, PANCÍŘ

PLOŠNÉ JEVY - FUNKCE

POLYFUNKČNÍ PLOCHY V URBANIZOVANÉM ÚZEMÍ

stav návrh výhled

- OV - VŠEOBECNÉ OBYTNÉ ÚZEMÍ
- SC - SMÍŠENÉ CENTRÁLNÍ ÚZEMÍ
- SK - SMÍŠ. ÚZEMÍ S PŘEVAHOU KOMERČ. OBČ. VYBAVENOSTÍ
- SU - SMÍŠENÉ ÚZEMÍ REKREAČNÍCH UBYTOV. ZAŘÍZENÍ
- SR - SPORTOVNÍ A REKREAČNÍ ZAŘÍZENÍ
- SS - SMÍŠ. ÚZEMÍ SLUŽEB A BYDLENÍ
- NS - ÚZEMÍ NERUŠÍCÍ VÝROBY, SLUŽEB, SKLADŮ
- ZU - ZVL. ÚZEMÍ-ZEM. FARMY S MOŽNOU REKREACÍ

MONOFUNKČNÍ PLOCHY V URBANIZOVANÉM ÚZEMÍ

- VV - VEŘEJNÉ VYBAVENÍ
- TV - TECHNICKÁ VYBAVENOST
- OC - SOUSTŘEDĚNÉ BYDLENÍ
- DPz - ŽELEZNICE
- DP - SILNICE, DP, PARKOVIŠTĚ
- DP - DOPRAVNÍ PLOCHY PRO PĚŠÍ
- ZP - ZELEŇ PARKOVÁ, VYHRAŽENÁ, HŘBITOVY
- ZV - ZEMĚDĚLSKÁ VÝROBA
- SP - SPORT A REKREACE

MONOFUNKČNÍ PLOCHY V NEURBANIZOVANÉM ÚZEMÍ

- LE - LESNÍ POROSTY
- LO - LOUKY A PASTVINY
- VZ - VEŘEJNÁ ZELEŇ NA NELES. POZEMCÍCH
- IZ - ROZPTÝLENÁ A IZOLAČNÍ ZELEŇ
- VO - VODNÍ PLOCHY A TOKY

POLYFUNKČNÍ PLOCHY V NEURBANIZOVANÉM ÚZEMÍ

- ZL - ZVL. ÚZEMÍ-LYŽAŘ. SJEZDOVKY, BĚŽECKÝ AREÁL
- ZS - ZVL. ÚZEMÍ-SPORT. PLOCHY PŘÍROD. CHARAKTERU

LEGENDA STÁVAJÍCÍCH LINIOVÝCH JEVŮ:

- STÁTNÍ HRANICE
- HRANICE ROZVOJOVÝCH ÚZEMÍ SCHVÁL. ÚPN SÚ (ZMĚNA Č. 2,3,5)
- HRANICE SOUČAS. ZASTAVĚNÉHO ÚZEMÍ
- ÚSES - VNĚJŠÍ HRANICE OCH. PÁSMA NADREGION. BIOKORIDORU
- ÚSES - OSA NADREGIONÁLNÍHO BIOKORIDORU
- ÚSES - NADREGIONÁLNÍ BIOCENTRUM (NRBC)
- ÚSES - REGIONÁLNÍ BIOCENTRUM (RBG)
- ÚSES - LOKÁLNÍ BIOCENTRUM
- ÚSES - REGIONÁLNÍ BIOKORIDOR (RK)
- ÚSES - LOKÁLNÍ BIOKORIDOR
- ÚSES - LOKÁLNÍ BIOKORIDOR, NEFUNKČNÍ (CHYBÍ PROPOJENÍ)
- VKP 142 - VÝZNAMNÝ KRAJINNÝ PRVEK
- VRCHNÍ VEDENÍ VN 22 kV - STÁVAJÍCÍ
- VRCHNÍ VEDENÍ VN 22 kV - NAVRHOVANÉ (SCHVÁL. ÚPN SÚ (ZMĚNA Č. 2,3))
- ZEMNÍ VEDENÍ VN 22 kV - NAVRHOVANÉ
- OCHRANNÉ PÁSMO VN 22 kV STAV / NÁVRH
- VYSOKOTLAKÝ PLYNOVOD DN 150
- BEZPEČNOSTNÍ PÁSMO VTL PLYNOVODU
- INUNDAČNÍ ÚZEMÍ
- SPORT - VLEKY, LANOVKY
- OCHRANNÉ PÁSMO LESA
- HRANICE PLATNOSTI LEGENDY K.Ú. ALŽBĚTÍN, DEBRNÍK, ŽEL.RUDA, ŠPIČÁK, PANCÍŘ A LEGENDY K.Ú. HOJSOVA STRÁŽ

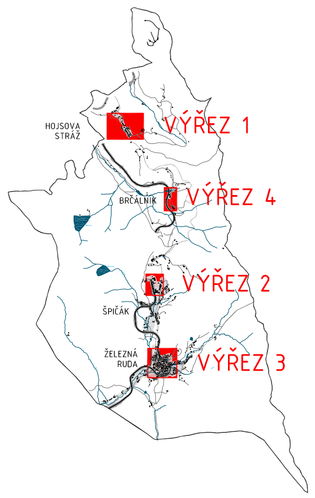

ZÁZNAM O ÚČINNOSTI opatření obecné povahy - - ÚZEMNĚ PLÁNOVACÍ DOKUMENTACE (ÚPD)	
Název ÚPD	**Územní plán sídelního útvaru Železná Ruda - ZMĚNA č.7**
Orgán, který ÚPD vydal	**Zastupitelstvo města Železná Ruda**
Číslo jednací	
Datum vydání	
Datum nabytí účinnosti	
Jméno a příjmení, funkce a podpis oprávněné úřední osoby pořizovatele, otisk úředního razítka	……

AVE architekt, a.s.
ČÁSTKOVA 53, 326 00 PLZEŇ, tel: 377 455 697
fax: 377 455 699, e-mail: ave@ave-architekt.cz
http://www.ave-architekt.cz

Územní plán sídelního útvaru Železná Ruda
ZMĚNA č. 7 - NÁVRH

ZPRACOVATEL:	POŘIZOVATEL:	NADŘÍZENÝ ORGÁN POŘIZOVATELE:
Ing.arch.Václav Ulč AVE architekt, a.s. Částkova 53, 326 00 Plzeň	MěÚ Železná Ruda, stavební úřad 340 04, Železná Ruda Klostermannovo nám. 26	Krajský úřad Plzeňského kraje Odbor regionálního rozvoje Škroupova 18, 306 13 Plzeň
DATUM: 07/2011	MĚŘÍTKO: 1 : 5 000	ČÍSLO PARÉ:

NÁZEV A ČÍSLO VÝKRESU:

N1. Hlavní výkres